

Planungsblatt zur Dokumentation des Standes der vertragsärztlichen Versorgung gem. § 4 Abs 1 Satz 6 BP-RL

KV Sachsen	Arztstand: 01.01.2018 Einwohnerstand: 30.09.2016					Versorgungsebene: 1 Hausärztliche Versorgung Arztgruppe: Hausärzte											
	1	2	3	4	5	6	7	8	9	10	11	12	13	14	15	16	17
Planungsbereich	Einwohner im Planungsbereich	Verhältniszahl	Verhältniszahl angepasst	Zugelassene Ärzte	... darunter zugelassen im MVZ	Angestellte Ärzte	... darunter angestellt im MVZ	Einmündige Ärzte und Einrichtungen	Summe der bedarfsplanungs-relevanten Ärzte	Versorgungsgrad	Versorgungsgrad im Vorjahr	Planungsbereich gesperrt (Ja / Nein)	Zahl der Zulassungsmöglichkeiten bis zur Sperrung	Zahl der Ärzte oberhalb der Sperrgrenze	Unterversorgung (Ja / Nein)	Drohende Unterversorgung (Ja / Nein)	Behandlungsfälle je Arzt für den Zeitraum der letzte 4 Quartale

Bezirksgeschäftsstelle Chemnitz

Annaberg-Buchholz	73.768	1.671	1.539,8	44,5	0	3	1	0	47,5	99,1%	105,9%	Nein	5,5	0	Nein	Ja	4.359
Aue	113.886	1.671	1.509,7	60	0	12,25	11,25	0	72,25	95,8%	97,7%	Nein	11	0	Nein	Ja	4.043
Auerbach	71.188	1.671	1.484,1	37	1	5,25	4	0	42,25	88,1%	94,7%	Nein	10,5	0	Nein	Ja	4.508
Chemnitz	246.251	1.671	1.532,6	132,5	0	21,75	15,25	0	154,25	96,0%	98,0%	Nein	22,5	0	Nein	Ja	4.004
Crimmitschau	22.987	1.671	1.523,7	14	0	0	0	0	14	92,8%	99,2%	Nein	3	0	Nein	Ja	4.421
Döbeln	63.921	1.671	1.530,8	30	0	9,75	7,25	0	39,75	95,2%	95,3%	Nein	6,5	0	Nein	Nein	4.173
Freiberg	131.359	1.671	1.543,4	73	0	6,25	2	0	79,25	93,1%	90,9%	Nein	14,5	0	Nein	Ja	4.348
Glauchau	45.398	1.671	1.506,2	30	0	0	0	0	30	99,5%	105,7%	Nein	3,5	0	Nein	Nein	4.044
Hohenstein-Ernstthal	41.988	1.671	1.487,4	24	0	2	2	0	26	92,1%	92,7%	Nein	5,5	0	Nein	Nein	4.355
Limbach-Oberfrohna	60.171	1.671	1.520,2	33,5	0	6,75	0,75	0	40,25	101,7%	100,9%	Nein	3,5	0	Nein	Nein	4.147
Marienberg	77.583	1.671	1.534,4	33	0	10	6	0	43	85,0%	86,5%	Nein	13	0	Nein	Ja	4.444
Mittweida	87.040	1.671	1.545,2	44,5	0	6,25	6	0	50,75	90,1%	89,1%	Nein	11,5	0	Nein	Ja	4.415
Oelsnitz	38.405	1.671	1.506,2	22	0	2,75	1,75	0	24,75	97,1%	99,3%	Nein	3,5	0	Nein	Ja	3.975
Plauen	90.336	1.671	1.529,0	52	0	6,75	5,75	0	58,75	99,4%	99,5%	Nein	6,5	0	Nein	Ja	3.786
Reichenbach	31.600	1.671	1.485,8	14,5	0	2,5	1,25	0	17	79,9%	82,3%	Nein	6,5	0	Nein	Ja	4.918
Stollberg	79.968	1.671	1.523,7	37,5	0	4,5	1	0	42	80,0%	83,9%	Nein	16	0	Nein	Ja	4.321
Werdau	29.684	1.671	1.511,4	19	0	0	0	0	19	96,7%	97,1%	Nein	3	0	Nein	Ja	4.288
Zwickau	151.362	1.671	1.523,7	75,5	0	16	13	0	91,5	92,1%	93,1%	Nein	18	0	Nein	Ja	4.282

Planungsblatt zur Dokumentation des Standes der vertragsärztlichen Versorgung gem. § 4 Abs 1 Satz 6 BP-RL

KV Sachsen	Arztstand: 01.01.2018 Einwohnerstand: 30.09.2016					Versorgungsebene: 1 Hausärztliche Versorgung Arztgruppe: Hausärzte											
	1	2	3	4	5	6	7	8	9	10	11	12	13	14	15	16	17
Planungsbereich	Einwohner im Planungsbereich	Verhältniszahl	Verhältniszahl angepasst	Zugelassene Ärzte	... darunter zugelassen im MVZ	Angestellte Ärzte	... darunter angestellt im MVZ	Einmündige Ärzte und Einrichtungen	Summe der bedarfsplanungsrelevanten Ärzte	Versorgungsgrad	Versorgungsgrad im Vorjahr	Planungsbereich gesperrt (Ja / Nein)	Zahl der Zulassungsmöglichkeiten bis zur Sperrung	Zahl der Ärzte oberhalb der Sperrgrenze	Unterversorgung (Ja / Nein)	Drohende Unterversorgung (Ja / Nein)	Behandlungsfälle je Arzt für den Zeitraum der letzte 4 Quartale

Bezirksgeschäftsstelle Dresden

Bautzen	102.094	1.671	1.563,6	65	0	6,25	3,5	0	71,25	109,1%	108,1%	Nein	1	0	Nein	Nein	4.147
Bischofswerda	32.649	1.671	1.547,0	20	0	3	2	0	23	109,0%	108,2%	Nein	0,5	0	Nein	Nein	3.962
Dippoldiswalde	38.199	1.671	1.556,2	22	0	1	1	0	23	93,7%	93,9%	Nein	4	0	Nein	Nein	4.243
Dresden	545.095	1.671	1.641,8	297	1	63,25	24	0	360,25	108,5%	107,4%	Nein	5	0	Nein	Nein	3.616
Freital	79.457	1.671	1.586,2	38	0	6	4	0	44	87,8%	88,0%	Nein	11,5	0	Nein	Nein	4.356
Görlitz	75.602	1.671	1.538,0	39,5	0	6,75	0	0	46,25	94,1%	93,4%	Nein	8	0	Nein	Ja	4.364
Großenhain	34.229	1.671	1.603,7	19	0	1	1	0	20	93,7%	93,8%	Nein	3,5	0	Nein	Ja	4.686
Hoyerswerda	65.412	1.671	1.484,1	36	0	2,5	1,75	0	38,5	87,3%	88,7%	Nein	10	0	Nein	Ja	4.398
Kamenz	45.623	1.671	1.595,9	28,5	0	0,75	0	0	29,25	102,3%	99,5%	Nein	2,5	0	Nein	Ja	4.144
Löbau	58.212	1.671	1.499,3	35,5	0	3,5	0	0	39	100,4%	100,9%	Nein	4	0	Nein	Nein	3.989
Meißen	64.088	1.671	1.574,8	30,8	0	9,75	8	0	40,55	99,6%	102,8%	Nein	4,5	0	Nein	Nein	3.711
Neustadt	38.572	1.671	1.511,4	22,5	0	4,75	1	0	27,25	106,8%	107,3%	Nein	1	0	Nein	Nein	3.666
Niesky	27.245	1.671	1.550,7	17	0	1	1	0	18	102,4%	92,9%	Nein	1,5	0	Nein	Ja	4.442
Pirna	90.193	1.671	1.523,7	51,5	0	5,75	1	0	57,25	96,7%	97,2%	Nein	8	0	Nein	Nein	3.891
Radeberg	59.706	1.671	1.582,4	35	0	6	2	0	41	108,7%	110,5%	Nein	0,5	0	Nein	Nein	4.168
Radebeul	80.792	1.671	1.552,5	46,5	0	8,75	6	0	55,25	106,2%	102,8%	Nein	2	0	Nein	Nein	3.954
Riesa	65.164	1.671	1.499,3	39	0	6	4	0	45	103,5%	107,3%	Nein	3	0	Nein	Nein	3.958
Weißwasser	38.571	1.671	1.523,7	22	0	0	0	0	22	86,9%	99,1%	Nein	6	0	Nein	Ja	4.827
Zittau	59.154	1.671	1.469,1	36	0	5,75	0	0	41,75	103,7%	99,8%	Nein	3	0	Nein	Ja	4.437

Planungsblatt zur Dokumentation des Standes der vertragsärztlichen Versorgung gem. § 4 Abs 1 Satz 6 BP-RL

KV Sachsen	Arztstand: 01.01.2018 Einwohnerstand: 30.09.2016					Versorgungsebene: 1 Hausärztliche Versorgung Arztgruppe: Hausärzte											
	1	2	3	4	5	6	7	8	9	10	11	12	13	14	15	16	17
Planungsbereich	Einwohner im Planungsbereich	Verhältniszahl	Verhältniszahl angepasst	Zugelassene Ärzte	... darunter zugelassen im MVZ	Angestellte Ärzte	... darunter angestellt im MVZ	Einmündige Ärzte und Einrichtungen	Summe der bedarfsplanungsrelevanten Ärzte	Versorgungsgrad	Versorgungsgrad im Vorjahr	Planungsbereich gesperrt (Ja / Nein)	Zahl der Zulassungsmöglichkeiten bis zur Sperrung	Zahl der Ärzte oberhalb der Sperrgrenze	Unterversorgung (Ja / Nein)	Drohende Unterversorgung (Ja / Nein)	Behandlungsfälle je Arzt für den Zeitraum der letzte 4 Quartale

Bezirksgeschäftsstelle Leipzig

Borna	69.764	1.671	1.536,2	35	1	15,75	5	0	50,75	111,7%	112,4%	Ja	0	0,9	Nein	Nein	3.656
Delitzsch	43.313	1.671	1.617,5	21	0	8,5	7,5	0	29,5	110,2%	110,2%	Ja	0	0,1	Nein	Nein	3.745
Eilenburg	52.495	1.671	1.576,7	32	0	5	4	0	37	111,1%	111,5%	Ja	0	0,4	Nein	Nein	3.896
Grimma	65.913	1.671	1.571,1	32	0	14,5	9	0	46,5	110,8%	111,0%	Ja	0	0,4	Nein	Nein	3.601
Leipzig	567.614	1.671	1.662,5	308,5	3	67,75	26,75	0	376,25	110,2%	109,7%	Ja	0	0,9	Nein	Nein	3.889
Markkleeberg	67.173	1.671	1.569,2	33	0	14	10	0	47	109,8%	109,5%	Nein	0,5	0	Nein	Nein	3.899
Oschatz	37.988	1.671	1.545,2	21	0	5,25	1	0	26,25	106,8%	103,5%	Nein	1	0	Nein	Nein	4.507
Schkeuditz	17.634	1.671	1.580,5	13	0	0	0	0	13	116,5%	117,6%	Ja	0	0,7	Nein	Nein	4.273
Torgau	46.469	1.671	1.582,4	23	0	2,25	0,75	0	25,25	86,0%	89,2%	Nein	7,5	0	Nein	Ja	4.504
Wurzen	55.456	1.671	1.590,1	27	0	11	4	0	38	109,0%	111,1%	Nein	0,5	0	Nein	Nein	3.768

Planungsblatt zur Dokumentation des Standes der vertragsärztlichen Versorgung gem. § 4 Abs 1 Satz 6 BP-RL

KV Sachsen	Arztstand: 01.01.2018 Einwohnerstand: 30.09.2016					Versorgungsebene: 2 Allgemeine fachärztliche Versorgung Arztgruppe: Augenärzte											
	1	2	3	4	5	6	7	8	9	10	11	12	13	14	15	16	17
Planungsbereich	Einwohner im Planungsbereich	Verhältniszahl	Verhältniszahl angepasst	Zugelassene Ärzte	... darunter zugelassen im MVZ	Angestellte Ärzte	... darunter angestellt im MVZ	Einmündige Ärzte und Einrichtungen	Summe der bedarfsplanungs-relevanten Ärzte	Versorgungsgrad	Versorgungsgrad im Vorjahr	Planungsbereich gesperrt (Ja / Nein)	Zahl der Zulassungsmöglichkeiten bis zur Sperrung	Zahl der Ärzte oberhalb der Sperrgrenze	Unterversorgung (Ja / Nein)	Drohende Unterversorgung (Ja / Nein)	Behandlungsfälle je Arzt für den Zeitraum der letzte 4 Quartale

Bezirksgeschäftsstelle Chemnitz

Annaberg	73.768	22.151	18.891,7	4	0	0	0	0	4	102,4%	102,4%	Nein	0,5	0	Nein	Ja	7.144
Aue-Schwarzenberg	113.886	20.664	16.989,2	5	0	1,75	1	0	6,75	100,7%	104,8%	Nein	1	0	Nein	Ja	6.844
Chemnitz, Stadt	246.251	13.399	11.328,0	14,5	0	10	4	0,75	24,5 §	112,7%	110,3%	Ja	0	0,6	Nein	Nein	5.719
Chemnitzer Land	118.863	22.151	18.135,0	4	0	4	3	0,25	8 §	122,1%	121,0%	Ja	0	0,8	Nein	Nein	5.714
Döbeln	63.921	22.151	18.686,5	1	1	1	0	0	2	58,5%	57,9%	Nein	2	0	Nein	Nein	7.487
Freiberg	131.359	20.664	17.701,2	9	0	0	0	0	9	121,3%	120,5%	Ja	0	0,8	Nein	Nein	6.739
Mittlerer Erzgebirgskreis	77.583	22.151	18.768,1	3	0	1,5	0	0	4,5	108,9%	108,4%	Nein	0,5	0	Nein	Nein	6.983
Mittweida	115.734	22.151	18.768,1	6	0	1	1	0	7	113,5%	96,3%	Ja	0	0,2	Nein	Ja	6.904
Plauen, Stadt / Vogtlandkreis	231.529	20.664	16.917,6	11	0	2	1	0,5	13,5	98,6%	95,9%	Nein	2	0	Nein	Ja	6.755
Stollberg	79.968	22.151	18.525,5	5	0	0	0	0	5	115,8%	115,9%	Ja	0	0,3	Nein	Nein	5.932
Zwickau	204.033	20.664	17.244,8	13	0	4	2	0,5	17 §	143,7%	142,3%	Ja	0	4	Nein	Nein	6.537

Planungsblatt zur Dokumentation des Standes der vertragsärztlichen Versorgung gem. § 4 Abs 1 Satz 6 BP-RL

KV Sachsen	Arztstand: 01.01.2018 Einwohnerstand: 30.09.2016					Versorgungsebene: 2 Allgemeine fachärztliche Versorgung Arztgruppe: Augenärzte												
	1	2	3	4	5	6	7	8	9	10	11	12	13	14	15	16	17	18
Planungsbereich	Einwohner im Planungsgebiet	Verhältniszahl	Verhältniszahl angepasst	Zugelassene Ärzte	... darunter zugelassen im MVZ	Angestellte Ärzte	... darunter angestellt im MVZ	Einmündige Ärzte und Einrichtungen	Summe der bedarfsplanungsrelevanten Ärzte	Versorgungsgrad	Versorgungsgrad im Vorjahr	Planungsbereich gesperrt (Ja / Nein)	Zahl der Zulassungsmöglichkeiten bis zur Sperrung	Zahl der Ärzte oberhalb der Sperrgrenze	Unterversorgung (Ja / Nein)	Drohende Unterversorgung (Ja / Nein)	Behandlungsfälle je Arzt für den Zeitraum der letzte 4 Quartale	

Bezirksgeschäftsstelle Dresden

Bautzen	134.743	20.664	18.059,8	7	0	1,5	1	0,5	8,5	§ 113,9%	106,2%	Ja	0	0,3	Nein	Nein	6.830
Dresden, Stadt	545.095	13.399	12.932,8	40,5	1,5	10,75	4	0,25	51,25	§ 121,6%	120,3%	Ja	0	5	Nein	Nein	5.983
Görlitz, Stadt / Niederschlesischer Oberlausitzkreis	137.563	20.664	17.546,4	9	0	2	2	0,25	11	§ 140,3%	139,1%	Ja	0	2,4	Nein	Nein	6.992
Hoyerswerda, Stadt / Landkreis Kamenz	170.741	22.151	19.059,1	5	0,5	5,5	5	0	10,5	117,2%	116,2%	Ja	0	0,7	Nein	Nein	7.127
Löbau-Zittau	121.221	20.664	16.500,2	10	0	0	0	0	10	136,1%	134,7%	Ja	0	1,9	Nein	Nein	5.883
Meißen	144.880	20.229	17.719,5	9	0	1	0	0	10	122,3%	114,8%	Ja	0	1	Nein	Nein	7.793
Riesa-Großenhain	99.393	22.151	18.768,1	5	0	1	0	0	6	113,3%	112,3%	Ja	0	0,2	Nein	Nein	6.607
Sächsische Schweiz	128.765	22.151	18.446,1	8	0	1	0	0	9	128,9%	127,1%	Ja	0	1,3	Nein	Nein	6.507
Weißeritzkreis	117.656	22.151	19.759,6	5	0	2	0,75	0	7	117,6%	116,8%	Ja	0	0,5	Nein	Nein	6.812

Planungsblatt zur Dokumentation des Standes der vertragsärztlichen Versorgung gem. § 4 Abs 1 Satz 6 BP-RL

KV Sachsen		Arztstand: 01.01.2018 Einwohnerstand: 30.09.2016				Versorgungsebene: 2 Allgemeine fachärztliche Versorgung Arztgruppe: Augenärzte											
1	2	3	4	5	6	7	8	9	10	11	12	13	14	15	16	17	18
Planungsbereich	Einwohner im Planungsbereich	Verhältniszahl	Verhältniszahl angepasst	Zugelassene Ärzte	... darunter zugelassen im MVZ	Angestellte Ärzte	... darunter angestellt im MVZ	Einmündige Ärzte und Einrichtungen	Summe der bedarfsplanungs- relevanten Ärzte	Versorgungsgrad	Versorgungsgrad im Vorjahr	Planungsbereich gesperrt (Ja / Nein)	Zahl der Zulassungs- möglichkeiten bis zur Sperrung	Zahl der Ärzte oberhalb der Sperrgrenze	Unterversorgung (Ja / Nein)	Drohende Unterversorgung (Ja / Nein)	Behandlungsfälle je Arzt für den Zeitraum der letzte 4 Quartale

Bezirksgeschäftsstelle Leipzig

Delitzsch	113.442	22.151	20.129,5	7	0	0	0	0	7	124,2%	123,6%	Ja	0	0,8	Nein	Nein	7.437
Leipzig, Stadt	567.614	13.399	13.262,4	35	0	12,75	1	0,5	47,75	§ 111,6%	110,1%	Ja	0	0,7	Nein	Nein	5.776
Leipziger Land	136.937	22.151	19.186,7	8	0	1	0	0	9	126,1%	125,0%	Ja	0	1,2	Nein	Nein	7.181
Muldentalkreis	121.369	22.151	19.850,8	7	0	0,5	0	0	7,5	122,7%	122,2%	Ja	0	0,8	Nein	Nein	6.049
Torgau-Oschatz	84.457	22.151	19.491,0	5	0	1	0	0	6	138,5%	137,9%	Ja	0	1,2	Nein	Nein	7.738

Planungsblatt zur Dokumentation des Standes der vertragsärztlichen Versorgung gem. § 4 Abs 1 Satz 6 BP-RL

KV Sachsen	Arztstand: 01.01.2018 Einwohnerstand: 30.09.2016					Versorgungsebene: 2 Allgemeine fachärztliche Versorgung Arztgruppe: Chirurgen											
	1	2	3	4	5	6	7	8	9	10	11	12	13	14	15	16	17
Planungsbereich	Einwohner im Planungsbereich	Verhältniszahl	Verhältniszahl angepasst	Zugelassene Ärzte	... darunter zugelassen im MVZ	Angestellte Ärzte	... darunter angestellt im MVZ	Einmündige Ärzte und Einrichtungen	Summe der bedarfsplanungs-relevanten Ärzte	Versorgungsgrad	Versorgungsgrad im Vorjahr	Planungsbereich gesperrt (Ja / Nein)	Zahl der Zulassungsmöglichkeiten bis zur Sperrung	Zahl der Ärzte oberhalb der Sperrgrenze	Unterversorgung (Ja / Nein)	Drohende Unterversorgung (Ja / Nein)	Behandlungsfälle je Arzt für den Zeitraum der letzte 4 Quartale

Bezirksgeschäftsstelle Chemnitz

Annaberg	73.768	42.318	41.150,3	2	0	1	1	0	3	167,4%	166,9%	Ja	0	1	Nein	Nein	4.244
Aue-Schwarzenberg	113.886	39.711	38.346,8	6	0	1	1	0,25	7	§ 235,7%	234,3%	Ja	0	3,7	Nein	Nein	3.062
Chemnitz, Stadt	246.251	26.230	25.464,3	13	0	5,5	5,5	0,5	18,5	§ 191,3%	189,2%	Ja	0	7,9	Nein	Nein	3.141
Chemnitzer Land	118.863	42.318	40.830,8	6	0	1,5	1,5	0	7,5	257,6%	265,4%	Ja	0	4,3	Nein	Nein	3.935
Döbeln	63.921	42.318	41.065,8	1	1	2	2	1	3	§ 192,7%	192,1%	Ja	0	1,3	Nein	Nein	4.621
Freiberg	131.359	39.711	38.647,1	3	0	3,25	3,25	0	6,25	183,9%	205,0%	Ja	0	2,6	Nein	Nein	3.447
Mittlerer Erzgebirgskreis	77.583	42.318	41.099,6	3	0	0	0	0,5	3	§ 158,9%	157,6%	Ja	0	0,9	Nein	Nein	3.751
Mittweida	115.734	42.318	41.099,6	2	0	3	3	0,25	5	§ 177,6%	176,8%	Ja	0	1,9	Nein	Nein	3.416
Plauen, Stadt / Vogtlandkreis	231.529	39.711	38.315,5	9	0	3	3	0	12	198,6%	197,9%	Ja	0	5,4	Nein	Nein	3.611
Stollberg	79.968	42.318	40.998,4	2	0	2	2	0	4	205,1%	204,8%	Ja	0	1,9	Nein	Nein	3.524
Zwickau	204.033	39.711	38.456,9	2	0	10,25	10,25	0	12,25	230,9%	229,5%	Ja	0	6,5	Nein	Nein	3.483

Planungsblatt zur Dokumentation des Standes der vertragsärztlichen Versorgung gem. § 4 Abs 1 Satz 6 BP-RL

KV Sachsen	Arztstand: 01.01.2018 Einwohnerstand: 30.09.2016					Versorgungsebene: 2 Allgemeine fachärztliche Versorgung Arztgruppe: Chirurgen												
	1	2	3	4	5	6	7	8	9	10	11	12	13	14	15	16	17	18
Planungsbereich	Einwohner im Planungsbereich	Verhältniszahl	Verhältniszahl angepasst	Zugelassene Ärzte	... darunter zugelassen im MVZ	Angestellte Ärzte	... darunter angestellt im MVZ	Einmündige Ärzte und Einrichtungen	Summe der bedarfsplanungs- relevanten Ärzte	Versorgungsgrad	Versorgungsgrad im Vorjahr	Planungsbereich gesperrt (Ja / Nein)	Zahl der Zulassungs- möglichkeiten bis zur Sperrung	Zahl der Ärzte oberhalb der Sperrgrenze	Unterversorgung (Ja / Nein)	Drohende Unterversorgung (Ja / Nein)	Behandlungsfälle je Arzt für den Zeitraum der letzte 4 Quartale	

Bezirksgeschäftsstelle Dresden

Bautzen	134.743	39.711	38.791,0	4	0	2	2	0	6	172,7%	186,2%	Ja	0	2,2	Nein	Nein	4.063
Dresden, Stadt	545.095	26.230	26.075,4	22	0	5	5	1,5	27	§ 129,2%	129,2%	Ja	0	4	Nein	Nein	3.100
Görlitz, Stadt / Niederschlesischer Oberlausitzkreis	137.563	39.711	38.583,5	7	0	3	3	0	10	280,5%	279,6%	Ja	0	6,1	Nein	Nein	3.324
Hoyerswerda, Stadt / Landkreis Kamenz	170.741	42.318	41.218,2	7	0	1	1	0,75	8	§ 193,1%	192,9%	Ja	0	3,4	Nein	Nein	3.261
Löbau-Zittau	121.221	39.711	38.128,5	6	3	0	0	0	6	188,7%	187,6%	Ja	0	2,5	Nein	Nein	4.666
Meißen	144.880	39.160	38.268,6	10,5	0	1	1	0,75	11,5	§ 303,8%	302,2%	Ja	0	7,3	Nein	Nein	3.605
Riesa-Großenhain	99.393	42.318	41.099,6	4	0	1	1	0	5	206,8%	206,1%	Ja	0	2,3	Nein	Nein	3.729
Sächsische Schweiz	128.765	42.318	40.964,8	4	0	2	2	0	6	190,9%	189,6%	Ja	0	2,5	Nein	Nein	4.931
Weißeritzkreis	117.656	42.318	41.492,1	3,5	0	0,5	0	0	4	141,1%	140,8%	Ja	0	0,9	Nein	Nein	2.632

Planungsblatt zur Dokumentation des Standes der vertragsärztlichen Versorgung gem. § 4 Abs 1 Satz 6 BP-RL

KV Sachsen		Arztstand: 01.01.2018 Einwohnerstand: 30.09.2016				Versorgungsebene: 2 Allgemeine fachärztliche Versorgung Arztgruppe: Chirurgen											
1	2	3	4	5	6	7	8	9	10	11	12	13	14	15	16	17	18
Planungsbereich	Einwohner im Planungsbereich	Verhältniszahl	Verhältniszahl angepasst	Zugelassene Ärzte	... darunter zugelassen im MVZ	Angestellte Ärzte	... darunter angestellt im MVZ	Einmündige Ärzte und Einrichtungen	Summe der bedarfsplanungsrelevanten Ärzte	Versorgungsgrad	Versorgungsgrad im Vorjahr	Planungsbereich gesperrt (Ja / Nein)	Zahl der Zulassungsmöglichkeiten bis zur Sperrung	Zahl der Ärzte oberhalb der Sperrgrenze	Unterversorgung (Ja / Nein)	Drohende Unterversorgung (Ja / Nein)	Behandlungsfälle je Arzt für den Zeitraum der letzte 4 Quartale

Bezirksgeschäftsstelle Leipzig

Delitzsch	113.442	42.318	41.630,4	7	0	0	0	0	7	256,9%	257,6%	Ja	0	4	Nein	Nein	3.431
Leipzig, Stadt	567.614	26.230	26.185,6	30	4	6	4,5	0	36	166,1%	167,5%	Ja	0	12,2	Nein	Nein	3.480
Leipziger Land	136.937	42.318	41.269,3	3	0	1	1	0	4	120,5%	120,3%	Ja	0	0,4	Nein	Nein	3.991
Muldentalkreis	121.369	42.318	41.526,6	2	0	3	3	0,75	5 §	171,1%	171,2%	Ja	0	1,8	Nein	Nein	3.289
Torgau-Oschatz	84.457	42.318	41.389,0	2	0	1	1	0	3	147,0%	146,8%	Ja	0	0,8	Nein	Nein	3.790

Planungsblatt zur Dokumentation des Standes der vertragsärztlichen Versorgung gem. § 4 Abs 1 Satz 6 BP-RL

KV Sachsen	Arztstand: 01.01.2018 Einwohnerstand: 30.09.2016					Versorgungsebene: 2 Allgemeine fachärztliche Versorgung Arztgruppe: Frauenärzte												
	1	2	3	4	5	6	7	8	9	10	11	12	13	14	15	16	17	18
Planungsbereich	Einwohner im Planungsbereich	Verhältniszahl	Verhältniszahl angepasst	Zugelassene Ärzte	... darunter zugelassen im MVZ	Angestellte Ärzte	... darunter angestellt im MVZ	Einmündige Ärzte und Einrichtungen	Summe der bedarfsplanungs-relevanten Ärzte	Versorgungsgrad	Versorgungsgrad im Vorjahr	Planungsbereich gesperrt (Ja / Nein)	Zahl der Zulassungsmöglichkeiten bis zur Sperrung	Zahl der Ärzte oberhalb der Sperrgrenze	Unterversorgung (Ja / Nein)	Drohende Unterversorgung (Ja / Nein)	Behandlungsfälle je Arzt für den Zeitraum der letzte 4 Quartale	

Bezirksgeschäftsstelle Chemnitz

Annaberg	37.619	6.371	6.581,7	8	0	0	0	0,25	8	§ 140,0%	138,8%	Ja	0	1,7	Nein	Nein	4.079
Aue-Schwarzenberg	58.542	6.042	6.328,6	12,5	0	0,5	0	0	13	140,5%	138,1%	Ja	0	2,8	Nein	Nein	4.031
Chemnitz, Stadt	125.084	3.733	3.868,9	34	0	5	3	0,25	39	§ 120,6%	120,1%	Ja	0	3,5	Nein	Nein	5.939
Chemnitzer Land	61.006	6.371	6.684,1	12	0	1	1	0	13	142,4%	141,8%	Ja	0	3	Nein	Nein	4.751
Döbeln	32.209	6.371	6.608,3	6	0	1,75	1,75	0	7,75	159,0%	158,3%	Ja	0	2,4	Nein	Nein	3.932
Freiberg	65.978	6.042	6.231,7	12	0	3	3	0	15	141,7%	140,7%	Ja	0	3,4	Nein	Nein	4.626
Mittlerer Erzgebirgskreis	39.120	6.371	6.597,6	7	0	0	0	0	7	118,1%	116,7%	Ja	0	0,5	Nein	Nein	4.389
Mittweida	58.404	6.371	6.597,6	7	0	4	4	0	11	124,3%	123,6%	Ja	0	1,3	Nein	Nein	4.613
Plauen, Stadt / Vogtlandkreis	118.714	6.042	6.338,9	21	0	4,25	4	0,5	25,25	§ 134,8%	134,2%	Ja	0	4,7	Nein	Nein	4.180
Stollberg	40.877	6.371	6.629,8	7	0	2	2	0	9	146,0%	144,9%	Ja	0	2,2	Nein	Nein	5.293
Zwickau	104.655	6.042	6.292,6	23	1	4,25	3,25	0	27,25	163,8%	164,2%	Ja	0	9	Nein	Nein	4.682

Planungsblatt zur Dokumentation des Standes der vertragsärztlichen Versorgung gem. § 4 Abs 1 Satz 6 BP-RL

KV Sachsen	Arztstand: 01.01.2018 Einwohnerstand: 30.09.2016					Versorgungsebene: 2 Allgemeine fachärztliche Versorgung Arztgruppe: Frauenärzte												
	1	2	3	4	5	6	7	8	9	10	11	12	13	14	15	16	17	18
Planungsbereich	Einwohner im Planungsbereich	Verhältniszahl	Verhältniszahl angepasst	Zugelassene Ärzte	... darunter zugelassen im MVZ	Angestellte Ärzte	... darunter angestellt im MVZ	Einmündige Ärzte und Einrichtungen	Summe der bedarfsplanungsrelevanten Ärzte	Versorgungsgrad	Versorgungsgrad im Vorjahr	Planungsbereich gesperrt (Ja / Nein)	Zahl der Zulassungsmöglichkeiten bis zur Sperrung	Zahl der Ärzte oberhalb der Sperrgrenze	Unterversorgung (Ja / Nein)	Drohende Unterversorgung (Ja / Nein)	Behandlungsfälle je Arzt für den Zeitraum der letzte 4 Quartale	

Bezirksgeschäftsstelle Dresden

Bautzen	68.158	6.042	6.186,9	14	0	1	0	0	15	136,2%	135,6%	Ja	0	2,9	Nein	Nein	4.483
Dresden, Stadt	273.791	3.733	3.698,4	76,5	2	10	4	0,75	86,5	§ 116,8%	117,5%	Ja	0	5,1	Nein	Nein	5.913
Görlitz, Stadt / Niederschlesischer Oberlausitzkreis	70.259	6.042	6.251,9	13	0	1,5	1,5	0	14,5	129,0%	128,7%	Ja	0	2,1	Nein	Nein	4.376
Hoyerswerda, Stadt / Landkreis Kamenz	86.391	6.371	6.560,5	18	0,5	2,25	2,25	0	20,25	153,8%	151,7%	Ja	0	5,8	Nein	Nein	3.832
Löbau-Zittau	61.884	6.042	6.401,9	11	0	1	1	0,25	12	§ 124,1%	123,1%	Ja	0	1,4	Nein	Nein	4.272
Meißen	73.855	5.619	5.749,2	13	0	1,5	1	0	14,5	112,9%	112,6%	Ja	0	0,4	Nein	Nein	4.381
Riesa-Großenhain	49.897	6.371	6.597,6	6	0	2,5	2,5	0	8,5	112,4%	105,4%	Ja	0	0,2	Nein	Nein	5.436
Sächsische Schweiz	65.312	6.371	6.640,6	15	0	0	0	0	15	152,5%	152,2%	Ja	0	4,2	Nein	Nein	4.039
Weißeritzkreis	59.457	6.371	6.477,2	12	0	0	0	0	12	130,7%	130,9%	Ja	0	1,9	Nein	Nein	4.023

Planungsblatt zur Dokumentation des Standes der vertragsärztlichen Versorgung gem. § 4 Abs 1 Satz 6 BP-RL

KV Sachsen		Arztstand: 01.01.2018 Einwohnerstand: 30.09.2016				Versorgungsebene: 2 Allgemeine fachärztliche Versorgung Arztgruppe: Frauenärzte											
1	2	3	4	5	6	7	8	9	10	11	12	13	14	15	16	17	18
Planungsbereich	Einwohner im Planungsbereich	Verhältniszahl	Verhältniszahl angepasst	Zugelassene Ärzte	... darunter zugelassen im MVZ	Angestellte Ärzte	... darunter angestellt im MVZ	Einmündige Ärzte und Einrichtungen	Summe der bedarfsplanungsrelevanten Ärzte	Versorgungsgrad	Versorgungsgrad im Vorjahr	Planungsbereich gesperrt (Ja / Nein)	Zahl der Zulassungsmöglichkeiten bis zur Sperrung	Zahl der Ärzte oberhalb der Sperrgrenze	Unterversorgung (Ja / Nein)	Drohende Unterversorgung (Ja / Nein)	Behandlungsfälle je Arzt für den Zeitraum der letzte 4 Quartale

Bezirksgeschäftsstelle Leipzig

Delitzsch	57.255	6.371	6.436,3	10	0	1	1	0	11	123,7%	124,4%	Ja	0	1,2	Nein	Nein	4.494
Leipzig, Stadt	288.984	3.733	3.670,0	67,5	1	18,25	10	2	85,75 §	108,9%	110,2%	Nein	1	0	Nein	Nein	4.047
Leipziger Land	70.007	6.371	6.544,7	13	0	2	2	0	15	140,2%	140,3%	Ja	0	3,2	Nein	Nein	3.777
Muldentalkreis	61.589	6.371	6.466,9	7	0	5	5	0	12	126,0%	126,2%	Ja	0	1,5	Nein	Nein	4.070
Torgau-Oschatz	42.385	6.371	6.508,2	9	0	0	0	0,5	9 §	138,2%	137,6%	Ja	0	1,8	Nein	Nein	4.081

Planungsblatt zur Dokumentation des Standes der vertragsärztlichen Versorgung gem. § 4 Abs 1 Satz 6 BP-RL

KV Sachsen	Arztstand: 01.01.2018 Einwohnerstand: 30.09.2016					Versorgungsebene: 2 Allgemeine fachärztliche Versorgung Arztgruppe: Hautärzte												
	1	2	3	4	5	6	7	8	9	10	11	12	13	14	15	16	17	18
Planungsbereich	Einwohner im Planungsbereich	Verhältniszahl	Verhältniszahl angepasst	Zugelassene Ärzte	... darunter zugelassen im MVZ	Angestellte Ärzte	... darunter angestellt im MVZ	Einmündige Ärzte und Einrichtungen	Summe der bedarfsplanungs-relevanten Ärzte	Versorgungsgrad	Versorgungsgrad im Vorjahr	Planungsbereich gesperrt (Ja / Nein)	Zahl der Zulassungsmöglichkeiten bis zur Sperrung	Zahl der Ärzte oberhalb der Sperrgrenze	Unterversorgung (Ja / Nein)	Drohende Unterversorgung (Ja / Nein)	Behandlungsfälle je Arzt für den Zeitraum der letzte 4 Quartale	

Bezirksgeschäftsstelle Chemnitz

Annaberg	73.768	41.924	39.824,6	3	0	0	0	0	3	162,0%	162,1%	Ja	0	1	Nein	Nein	5.861
Aue-Schwarzenberg	113.886	40.042	37.559,6	4	0	1	1	0	5	164,9%	164,9%	Ja	0	1,7	Nein	Nein	6.460
Chemnitz, Stadt	246.251	21.703	20.554,7	11	0	2,25	2,25	0	13,25	110,6%	107,6%	Ja	0	0,1	Nein	Nein	5.471
Chemnitzer Land	118.863	41.924	39.267,0	4	0	1	1	0	5	165,2%	165,3%	Ja	0	1,7	Nein	Nein	6.875
Döbeln	63.921	41.924	39.676,3	3	0	0	0	0	3	186,2%	186,2%	Ja	0	1,2	Nein	Nein	6.991
Freiberg	131.359	40.042	38.093,8	5	0	0	0	0	5	145,0%	144,8%	Ja	0	1,2	Nein	Nein	7.059
Mittlerer Erzgebirgskreis	77.583	41.924	39.735,5	1	0	0,5	0,5	0	1,5	76,8%	76,5%	Nein	1	0	Nein	Ja	7.256
Mittweida	115.734	41.924	39.735,5	2	0	0	0	0	2	68,7%	68,6%	Nein	1,5	0	Nein	Ja	7.978
Plauen, Stadt / Vogtlandkreis	231.529	40.042	37.504,3	7	0	3	3	0	10	162,0%	162,0%	Ja	0	3,2	Nein	Nein	5.896
Stollberg	79.968	41.924	39.558,5	3	0	0	0	0	3	148,4%	148,9%	Ja	0	0,8	Nein	Nein	6.498
Zwickau	204.033	40.042	37.754,7	6	0	2	2	0	8	148,0%	147,7%	Ja	0	2,1	Nein	Nein	7.003

Planungsblatt zur Dokumentation des Standes der vertragsärztlichen Versorgung gem. § 4 Abs 1 Satz 6 BP-RL

KV Sachsen	Arztstand: 01.01.2018 Einwohnerstand: 30.09.2016					Versorgungsebene: 2 Allgemeine fachärztliche Versorgung Arztgruppe: Hautärzte												
	1	2	3	4	5	6	7	8	9	10	11	12	13	14	15	16	17	18
Planungsbereich	Einwohner im Planungsbereich	Verhältniszahl	Verhältniszahl angepasst	Zugelassene Ärzte	... darunter zugelassen im MVZ	Angestellte Ärzte	... darunter angestellt im MVZ	Einmündige Ärzte und Einrichtungen	Summe der bedarfplanungs- relevanten Ärzte	Versorgungsgrad	Versorgungsgrad im Vorjahr	Planungsbereich gesperrt (Ja / Nein)	Zahl der Zulassungs- möglichkeiten bis zur Sperrung	Zahl der Ärzte oberhalb der Sperrgrenze	Unterversorgung (Ja / Nein)	Drohende Unterversorgung (Ja / Nein)	Behandlungsfälle je Arzt für den Zeitraum der letzte 4 Quartale	

Bezirksgeschäftsstelle Dresden

Bautzen	134.743	40.042	38.352,2	4	0	1	1	0	5	142,3%	141,9%	Ja	0	1,1	Nein	Nein	7.347
Dresden, Stadt	545.095	21.703	21.466,5	25	0	5	2	0,25	30	§ 118,1%	118,1%	Ja	0	2,1	Nein	Nein	6.932
Görlitz, Stadt / Niederschlesischer Oberlausitzkreis	137.563	40.042	37.980,1	3	0	1	1	0	4	110,4%	110,4%	Ja	0	0	Nein	Nein	7.334
Hoyerswerda, Stadt / Landkreis Kamenz	170.741	41.924	39.944,0	7	0	0	0	0	7	163,8%	163,9%	Ja	0	2,3	Nein	Nein	8.061
Löbau-Zittau	121.221	40.042	37.175,5	3	0	0	0	0	3	92,0%	91,9%	Nein	1	0	Nein	Ja	7.846
Meißen	144.880	35.704	34.223,0	4,5	0	1	1	0	5,5	129,9%	129,5%	Ja	0	0,8	Nein	Nein	6.749
Riesa-Großenhain	99.393	41.924	39.735,5	4	0	0	0	0	4	159,9%	159,9%	Ja	0	1,2	Nein	Nein	7.722
Sächsische Schweiz	128.765	41.924	39.499,9	4	0	0	0	0	4	122,7%	122,3%	Ja	0	0,4	Nein	Nein	6.740
Weißeritzkreis	117.656	41.924	40.428,9	3	0	1	1	0	4	137,4%	137,5%	Ja	0	0,8	Nein	Nein	6.240

Planungsblatt zur Dokumentation des Standes der vertragsärztlichen Versorgung gem. § 4 Abs 1 Satz 6 BP-RL

KV Sachsen	Arztstand: 01.01.2018 Einwohnerstand: 30.09.2016					Versorgungsebene: 2 Allgemeine fachärztliche Versorgung Arztgruppe: Hautärzte											
	1	2	3	4	5	6	7	8	9	10	11	12	13	14	15	16	17
Planungsbereich	Einwohner im Planungsbereich	Verhältniszahl	Verhältniszahl angepasst	Zugelassene Ärzte	... darunter zugelassen im MVZ	Angestellte Ärzte	... darunter angestellt im MVZ	Einmündige Ärzte und Einrichtungen	Summe der bedarfsplanungsrelevanten Ärzte	Versorgungsgrad	Versorgungsgrad im Vorjahr	Planungsbereich gesperrt (Ja / Nein)	Zahl der Zulassungsmöglichkeiten bis zur Sperrung	Zahl der Ärzte oberhalb der Sperrgrenze	Unterversorgung (Ja / Nein)	Drohende Unterversorgung (Ja / Nein)	Behandlungsfälle je Arzt für den Zeitraum der letzte 4 Quartale

Bezirksgeschäftsstelle Leipzig

Delitzsch	113.442	41.924	40.675,8	5	0	0	0	0	5	179,3%	180,0%	Ja	0	1,9	Nein	Nein	6.663
Leipzig, Stadt	567.614	21.703	21.634,9	24	1	6	0	0	30	114,3%	115,0%	Ja	0	1,2	Nein	Nein	7.386
Leipziger Land	136.937	41.924	40.034,1	5	0	0	0	0	5	146,2%	146,2%	Ja	0	1,2	Nein	Nein	8.314
Muldentalkreis	121.369	41.924	40.490,4	4	0	0	0	0	4	133,4%	133,8%	Ja	0	0,7	Nein	Nein	7.900
Torgau-Oschatz	84.457	41.924	40.245,7	3	0	0	0	0	3	143,0%	143,1%	Ja	0	0,7	Nein	Nein	7.409

Planungsblatt zur Dokumentation des Standes der vertragsärztlichen Versorgung gem. § 4 Abs 1 Satz 6 BP-RL

KV Sachsen	Arztstand: 01.01.2018 Einwohnerstand: 30.09.2016					Versorgungsebene: 2 Allgemeine fachärztliche Versorgung Arztgruppe: HNO-Ärzte												
	1	2	3	4	5	6	7	8	9	10	11	12	13	14	15	16	17	18
Planungsbereich	Einwohner im Planungsbereich	Verhältniszahl	Verhältniszahl angepasst	Zugelassene Ärzte	... darunter zugelassen im MVZ	Angestellte Ärzte	... darunter angestellt im MVZ	Einmündige Ärzte und Einrichtungen	Summe der bedarfsplanungs-relevanten Ärzte	Versorgungsgrad	Versorgungsgrad im Vorjahr	Planungsbereich gesperrt (Ja / Nein)	Zahl der Zulassungsmöglichkeiten bis zur Sperrung	Zahl der Ärzte oberhalb der Sperrgrenze	Unterversorgung (Ja / Nein)	Drohende Unterversorgung (Ja / Nein)	Behandlungsfälle je Arzt für den Zeitraum der letzte 4 Quartale	

Bezirksgeschäftsstelle Chemnitz

Annaberg	73.768	33.071	32.011,4	3	0	0	0	0	3	130,2%	131,1%	Ja	0	0,5	Nein	Nein	5.322
Aue-Schwarzenberg	113.886	31.768	30.502,2	4	0	1,5	0	0	5,5	147,3%	148,2%	Ja	0	1,4	Nein	Nein	4.554
Chemnitz, Stadt	246.251	17.675	17.076,0	9	0	7,5	6	0,25	16,5 §	114,4%	114,5%	Ja	0	0,6	Nein	Nein	4.743
Chemnitzer Land	118.863	33.071	31.723,2	4	0	2	2	0	6	160,1%	161,8%	Ja	0	1,9	Nein	Nein	4.535
Döbeln	63.921	33.071	31.935,1	2	0	1	0	0	3	149,9%	151,1%	Ja	0	0,8	Nein	Nein	4.259
Freiberg	131.359	31.768	30.779,6	5	0	1	1	0	6	140,6%	141,4%	Ja	0	1,3	Nein	Nein	5.415
Mittlerer Erzgebirgskreis	77.583	33.071	31.965,6	4	0	0	0	0	4	164,8%	165,2%	Ja	0	1,3	Nein	Nein	5.281
Mittweida	115.734	33.071	31.965,6	6	0	0	0	0	6	165,7%	166,8%	Ja	0	2	Nein	Nein	5.389
Plauen, Stadt / Vogtlandkreis	231.529	31.768	30.473,3	7	0	7	7	0,25	14 §	184,3%	186,1%	Ja	0	5,6	Nein	Nein	4.490
Stollberg	79.968	33.071	31.874,2	1	0	3	3	0	4	159,4%	161,1%	Ja	0	1,2	Nein	Nein	3.048
Zwickau	204.033	31.768	30.603,8	7	0	5	5	0	12	180,0%	181,1%	Ja	0	4,7	Nein	Nein	4.550

Planungsblatt zur Dokumentation des Standes der vertragsärztlichen Versorgung gem. § 4 Abs 1 Satz 6 BP-RL

KV Sachsen	Arztstand: 01.01.2018 Einwohnerstand: 30.09.2016					Versorgungsebene: 2 Allgemeine fachärztliche Versorgung Arztgruppe: HNO-Ärzte											
	1	2	3	4	5	6	7	8	9	10	11	12	13	14	15	16	17
Planungsbereich	Einwohner im Planungsbereich	Verhältniszahl	Verhältniszahl angepasst	Zugelassene Ärzte	... darunter zugelassen im MVZ	Angestellte Ärzte	... darunter angestellt im MVZ	Einmündige Ärzte und Einrichtungen	Summe der bedarfsplanungs- relevanten Ärzte	Versorgungsgrad	Versorgungsgrad im Vorjahr	Planungsbereich gesperrt (Ja / Nein)	Zahl der Zulassungs- möglichkeiten bis zur Sperrung	Zahl der Ärzte oberhalb der Sperrgrenze	Unterversorgung (Ja / Nein)	Drohende Unterversorgung (Ja / Nein)	Behandlungsfälle je Arzt für den Zeitraum der letzte 4 Quartale

Bezirksgeschäftsstelle Dresden

Bautzen	134.743	31.768	30.912,8	3	0	2	2	0	5	114,7%	115,2%	Ja	0	0,2	Nein	Nein	4.582
Dresden, Stadt	545.095	17.675	17.553,6	32	0	3	2	0,25	35	§ 112,7%	113,0%	Ja	0	0,9	Nein	Nein	5.027
Görlitz, Stadt / Niederschlesischer Oberlausitzkreis	137.563	31.768	30.720,8	5	0	1	1	0	6	134,0%	135,0%	Ja	0	1,1	Nein	Nein	6.337
Hoyerswerda, Stadt / Landkreis Kamenz	170.741	33.071	32.072,8	7	0	0	0	0	7	131,5%	132,6%	Ja	0	1,1	Nein	Nein	5.523
Löbau-Zittau	121.221	31.768	30.301,0	5	0	0	0	0	5	125,0%	126,1%	Ja	0	0,6	Nein	Nein	6.087
Meißen	144.880	26.943	26.230,3	5	0	2	2	0	7	126,7%	127,2%	Ja	0	0,9	Nein	Nein	5.150
Riesa-Großenhain	99.393	33.071	31.965,6	5	0	0	0	0	5	160,8%	162,1%	Ja	0	1,6	Nein	Nein	5.456
Sächsische Schweiz	128.765	33.071	31.843,9	3	0	3	3	0	6	148,4%	149,2%	Ja	0	1,6	Nein	Nein	4.650
Weißeritzkreis	117.656	33.071	32.320,5	3	0	1	1	0	4	109,9%	96,7%	Nein	0,5	0	Nein	Nein	6.395

Planungsblatt zur Dokumentation des Standes der vertragsärztlichen Versorgung gem. § 4 Abs 1 Satz 6 BP-RL

KV Sachsen		Arztstand: 01.01.2018 Einwohnerstand: 30.09.2016				Versorgungsebene: 2 Allgemeine fachärztliche Versorgung Arztgruppe: HNO-Ärzte											
1	2	3	4	5	6	7	8	9	10	11	12	13	14	15	16	17	18
Planungsbereich	Einwohner im Planungsbereich	Verhältniszahl	Verhältniszahl angepasst	Zugelassene Ärzte	... darunter zugelassen im MVZ	Angestellte Ärzte	... darunter angestellt im MVZ	Einmündige Ärzte und Einrichtungen	Summe der bedarfsplanungs-relevanten Ärzte	Versorgungsgrad	Versorgungsgrad im Vorjahr	Planungsbereich gesperrt (Ja / Nein)	Zahl der Zulassungsmöglichkeiten bis zur Sperrung	Zahl der Ärzte oberhalb der Sperrgrenze	Unterversorgung (Ja / Nein)	Drohende Unterversorgung (Ja / Nein)	Behandlungsfälle je Arzt für den Zeitraum der letzte 4 Quartale

Bezirksgeschäftsstelle Leipzig

Delitzsch	113.442	33.071	32.445,9	4	0	2	0	0	6	171,6%	173,2%	Ja	0	2,2	Nein	Nein	6.579
Leipzig, Stadt	567.614	17.675	17.640,1	28	0	8,5	7	0,25	36,5	§ 113,4%	114,6%	Ja	0	1,1	Nein	Nein	5.714
Leipziger Land	136.937	33.071	32.118,9	6	0	0	0	0	6	140,7%	141,8%	Ja	0	1,3	Nein	Nein	6.274
Muldentalkreis	121.369	33.071	32.351,8	3	0	2	2	0	5	133,3%	134,3%	Ja	0	0,9	Nein	Nein	5.009
Torgau-Oschatz	84.457	33.071	32.227,2	2	0	1	1	0	3	114,5%	115,2%	Ja	0	0,1	Nein	Nein	6.004

Planungsblatt zur Dokumentation des Standes der vertragsärztlichen Versorgung gem. § 4 Abs 1 Satz 6 BP-RL

KV Sachsen	Arztstand: 01.01.2018 Einwohnerstand: 30.09.2016					Versorgungsebene: 2 Allgemeine fachärztliche Versorgung Arztgruppe: Kinderärzte												
	1	2	3	4	5	6	7	8	9	10	11	12	13	14	15	16	17	18
Planungsbereich	Einwohner im Planungsgebiet	Verhältniszahl	Verhältniszahl angepasst	Zugelassene Ärzte	... darunter zugelassen im MVZ	Angestellte Ärzte	... darunter angestellt im MVZ	Einmündige Ärzte und Einrichtungen	Summe der bedarfsplanungs-relevanten Ärzte	Versorgungsgrad	Versorgungsgrad im Vorjahr	Planungsgebiet gesperrt (Ja / Nein)	Zahl der Zulassungsmöglichkeiten bis zur Sperrung	Zahl der Ärzte oberhalb der Sperrgrenze	Unterversorgung (Ja / Nein)	Drohende Unterversorgung (Ja / Nein)	Behandlungsfälle je Arzt für den Zeitraum der letzte 4 Quartale	

Bezirksgeschäftsstelle Chemnitz

Annaberg	11.443	2.886	2.886,8	4	0	1	1	0,25	5	§ 126,1%	125,8%	Ja	0	0,6	Nein	Nein	3.530
Aue-Schwarzenberg	16.185	2.792	2.792,0	5	0	4	3	0,5	9	§ 155,3%	153,5%	Ja	0	2,6	Nein	Nein	3.638
Chemnitz, Stadt	35.024	1.740	1.740,1	18,5	0	3,5	2,5	1,25	22	§ 109,3%	108,0%	Nein	0,5	0	Nein	Nein	4.401
Chemnitzer Land	17.091	2.886	2.886,8	8	0	3	3	0	11	185,8%	186,0%	Ja	0	4,5	Nein	Nein	3.774
Döbeln	9.020	2.886	2.886,8	3	0	1	0	0	4	128,0%	128,4%	Ja	0	0,6	Nein	Nein	5.432
Freiberg	19.716	2.792	2.792,0	5	0	1	1	0	6	85,0%	84,3%	Nein	2	0	Nein	Nein	4.713
Mittlerer Erzgebirgskreis	11.784	2.886	2.886,8	5	0	0	0	0	5	122,5%	96,6%	Ja	0	0,5	Nein	Ja	6.212
Mittweida	16.617	2.886	2.886,8	9	1	1	1	0	10	173,7%	173,0%	Ja	0	3,7	Nein	Nein	4.076
Plauen, Stadt / Vogtlandkreis	31.976	2.792	2.792,0	12	0	4	3	0	16	139,7%	139,3%	Ja	0	3,4	Nein	Nein	4.581
Stollberg	11.830	2.886	2.886,8	4	0	1	1	0	5	122,0%	122,9%	Ja	0	0,5	Nein	Nein	3.660
Zwickau	28.701	2.792	2.792,0	6	0	7,25	7,25	0,5	13,25	§ 128,9%	128,4%	Ja	0	2	Nein	Nein	4.453

Planungsblatt zur Dokumentation des Standes der vertragsärztlichen Versorgung gem. § 4 Abs 1 Satz 6 BP-RL

KV Sachsen	Arztstand: 01.01.2018 Einwohnerstand: 30.09.2016					Versorgungsebene: 2 Allgemeine fachärztliche Versorgung Arztgruppe: Kinderärzte												
	1	2	3	4	5	6	7	8	9	10	11	12	13	14	15	16	17	18
Planungsbereich	Einwohner im Planungsgebiet	Verhältniszahl	Verhältniszahl angepasst	Zugelassene Ärzte	... darunter zugelassen im MVZ	Angestellte Ärzte	... darunter angestellt im MVZ	Einmündige Ärzte und Einrichtungen	Summe der bedarfsplanungs-relevanten Ärzte	Versorgungsgrad	Versorgungsgrad im Vorjahr	Planungsbereich gesperrt (Ja / Nein)	Zahl der Zulassungsmöglichkeiten bis zur Sperrung	Zahl der Ärzte oberhalb der Sperrgrenze	Unterversorgung (Ja / Nein)	Drohende Unterversorgung (Ja / Nein)	Behandlungsfälle je Arzt für den Zeitraum der letzte 4 Quartale	

Bezirksgeschäftsstelle Dresden

Bautzen	21.217	2.792	2.792,0	8	0	1	1	0	9	118,4%	118,4%	Ja	0	0,6	Nein	Nein	4.236
Dresden, Stadt	87.335	1.740	1.740,1	47	0	9	5,5	1,25	56	§ 111,6%	112,9%	Ja	0	0,8	Nein	Nein	4.298
Görlitz, Stadt / Niederschlesischer Oberlausitzkreis	20.494	2.792	2.792,0	11	0	1	1	0,5	12	§ 163,5%	163,1%	Ja	0	3,9	Nein	Nein	4.878
Hoyerswerda, Stadt / Landkreis Kamenz	26.101	2.886	2.886,8	11,5	0	2,5	2	0	14	154,8%	158,4%	Ja	0	4,1	Nein	Nein	4.133
Löbau-Zittau	17.071	2.792	2.792,0	6	0	2	2	0	8	130,8%	146,5%	Ja	0	1,3	Nein	Nein	3.699
Meißen	23.618	2.595	2.595,2	11	0	3	1	0	14	153,8%	152,8%	Ja	0	4	Nein	Nein	4.679
Riesa-Großenhain	14.274	2.886	2.886,8	6	0	1	1	0,5	7	§ 141,6%	141,8%	Ja	0	1,6	Nein	Nein	5.858
Sächsische Schweiz	19.833	2.886	2.886,8	12	0	1	0	0	13	189,2%	188,3%	Ja	0	5,4	Nein	Nein	3.930
Weißeritzkreis	19.329	2.886	2.886,8	5	0	2,5	2	0	7,5	112,0%	104,7%	Ja	0	0,1	Nein	Nein	4.257

Planungsblatt zur Dokumentation des Standes der vertragsärztlichen Versorgung gem. § 4 Abs 1 Satz 6 BP-RL

KV Sachsen	Arztstand: 01.01.2018 Einwohnerstand: 30.09.2016					Versorgungsebene: 2 Allgemeine fachärztliche Versorgung Arztgruppe: Kinderärzte											
	1	2	3	4	5	6	7	8	9	10	11	12	13	14	15	16	17
Planungsbereich	Einwohner im Planungsbereich	Verhältniszahl	Verhältniszahl angepasst	Zugelassene Ärzte	... darunter zugelassen im MVZ	Angestellte Ärzte	... darunter angestellt im MVZ	Einmündige Ärzte und Einrichtungen	Summe der bedarfsplanungs- relevanten Ärzte	Versorgungsgrad	Versorgungsgrad im Vorjahr	Planungsbereich gesperrt (Ja / Nein)	Zahl der Zulassungs- möglichkeiten bis zur Sperrung	Zahl der Ärzte oberhalb der Sperrgrenze	Unterversorgung (Ja / Nein)	Drohende Unterversorgung (Ja / Nein)	Behandlungsfälle je Arzt für den Zeitraum der letzte 4 Quartale

Bezirksgeschäftsstelle Leipzig

Delitzsch	17.042	2.886	2.886,8	10	0	0	0	0	10	169,4%	172,3%	Ja	0	3,5	Nein	Nein	4.276
Leipzig, Stadt	87.310	1.740	1.740,1	43,5	2,5	11	5	1,25	54,5	§ 108,6%	110,6%	Nein	1	0	Nein	Nein	4.481
Leipziger Land	20.722	2.886	2.886,8	8	0	2	2	0,25	10	§ 139,3%	139,9%	Ja	0	2,1	Nein	Nein	3.612
Muldentalkreis	18.559	2.886	2.886,8	8	0	1	1	0	9	140,0%	140,4%	Ja	0	1,9	Nein	Nein	4.237
Torgau-Oschatz	12.439	2.886	2.886,8	4	0	1	1	0	5	116,0%	116,9%	Ja	0	0,3	Nein	Nein	3.746

Planungsblatt zur Dokumentation des Standes der vertragsärztlichen Versorgung gem. § 4 Abs 1 Satz 6 BP-RL

KV Sachsen	Arztstand: 01.01.2018 Einwohnerstand: 30.09.2016					Versorgungsebene: 2 Allgemeine fachärztliche Versorgung Arztgruppe: Nervenärzte											
	1	2	3	4	5	6	7	8	9	10	11	12	13	14	15	16	17
Planungsbereich	Einwohner im Planungsbereich	Verhältniszahl	Verhältniszahl angepasst	Zugelassene Ärzte	... darunter zugelassen im MVZ	Angestellte Ärzte	... darunter angestellt im MVZ	Einmündige Ärzte und Einrichtungen	Summe der bedarfsplanungs-relevanten Ärzte	Versorgungsgrad	Versorgungsgrad im Vorjahr	Planungsbereich gesperrt (Ja / Nein)	Zahl der Zulassungsmöglichkeiten bis zur Sperrung	Zahl der Ärzte oberhalb der Sperrgrenze	Unterversorgung (Ja / Nein)	Drohende Unterversorgung (Ja / Nein)	Behandlungsfälle je Arzt für den Zeitraum der letzte 4 Quartale

Bezirksgeschäftsstelle Chemnitz

Annaberg	73.768	31.938	30.492,9	4	0	0	0	0	4	165,3%	165,5%	Ja	0	1,3	Nein	Nein	4.882
Aue-Schwarzenberg	113.886	31.183	29.434,1	3	0	3	2	0	6	155,1%	155,0%	Ja	0	1,7	Nein	Nein	3.080
Chemnitz, Stadt	246.251	13.745	13.087,7	18	0	5	5	0	23	122,2%	121,2%	Ja	0	2,3	Nein	Nein	4.166
Chemnitzer Land	118.863	31.938	30.106,6	4	0	2	2	0	6	152,0%	152,1%	Ja	0	1,7	Nein	Nein	3.891
Döbeln	63.921	31.938	30.390,3	1	0	3	3	0	4	190,2%	190,1%	Ja	0	1,7	Nein	Nein	3.691
Freiberg	131.359	31.183	29.812,3	4	0	1	1	0	5	113,5%	113,3%	Ja	0	0,2	Nein	Nein	3.396
Mittlerer Erzgebirgskreis	77.583	31.938	30.431,2	3	0	0	0	0	3	117,7%	117,2%	Ja	0	0,2	Nein	Ja	3.596
Mittweida	115.734	31.938	30.431,2	4	2	3	3	0	7	184,1%	183,8%	Ja	0	2,8	Nein	Nein	5.000
Plauen, Stadt / Vogtlandkreis	231.529	31.183	29.394,9	9	0	3	3	0	12	152,4%	152,4%	Ja	0	3,3	Nein	Nein	4.504
Stollberg	79.968	31.938	30.308,7	3	0	0	0	0	3	113,7%	114,0%	Ja	0	0,1	Nein	Nein	5.094
Zwickau	204.033	31.183	29.572,3	12	0	3	3	0,5	15 §	217,4%	216,9%	Ja	0	7,4	Nein	Nein	3.608

Planungsblatt zur Dokumentation des Standes der vertragsärztlichen Versorgung gem. § 4 Abs 1 Satz 6 BP-RL

KV Sachsen	Arztstand: 01.01.2018 Einwohnerstand: 30.09.2016					Versorgungsebene: 2 Allgemeine fachärztliche Versorgung Arztgruppe: Nervenärzte											
	1	2	3	4	5	6	7	8	9	10	11	12	13	14	15	16	17
Planungsbereich	Einwohner im Planungsbereich	Verhältniszahl	Verhältniszahl angepasst	Zugelassene Ärzte	... darunter zugelassen im MVZ	Angestellte Ärzte	... darunter angestellt im MVZ	Einmündige Ärzte und Einrichtungen	Summe der bedarfplanungs- relevanten Ärzte	Versorgungsgrad	Versorgungsgrad im Vorjahr	Planungsbereich gesperrt (Ja / Nein)	Zahl der Zulassungs- möglichkeiten bis zur Sperrung	Zahl der Ärzte oberhalb der Sperrgrenze	Unterversorgung (Ja / Nein)	Drohende Unterversorgung (Ja / Nein)	Behandlungsfälle je Arzt für den Zeitraum der letzte 4 Quartale

Bezirksgeschäftsstelle Dresden

Bautzen	134.743	31.183	29.994,9	7,5	0	0	0	0	7,5	167,0%	155,4%	Ja	0	2,6	Nein	Nein	4.148
Dresden, Stadt	545.095	13.745	13.610,2	36,1	1	11,75	10	0	47,85	119,5%	120,3%	Ja	0	3,9	Nein	Nein	3.607
Görlitz, Stadt / Niederschlesischer Oberlausitzkreis	137.563	31.183	29.731,9	6	0	1,75	1	0	7,75	167,5%	172,9%	Ja	0	2,7	Nein	Nein	3.565
Hoyerswerda, Stadt / Landkreis Kamenz	170.741	31.938	30.575,5	6	0	2	2	1	8 §	143,3%	143,4%	Ja	0	1,9	Nein	Nein	3.777
Löbau-Zittau	121.221	31.183	29.161,5	5	0	1	1	0,5	6 §	144,3%	144,1%	Ja	0	1,4	Nein	Nein	3.642
Meißen	144.880	28.921	27.838,0	6	0	1	1	0	7	134,5%	134,1%	Ja	0	1,3	Nein	Nein	4.015
Riesa-Großenhain	99.393	31.938	30.431,2	3	0	2	2	0	5	153,1%	153,1%	Ja	0	1,4	Nein	Nein	4.100
Sächsische Schweiz	128.765	31.938	30.268,0	3	0	3	3	0	6	141,0%	140,6%	Ja	0	1,3	Nein	Nein	3.529
Weißeritzkreis	117.656	31.938	30.910,4	5	0	0	0	0	5	131,4%	131,4%	Ja	0	0,8	Nein	Nein	4.984

Planungsblatt zur Dokumentation des Standes der vertragsärztlichen Versorgung gem. § 4 Abs 1 Satz 6 BP-RL

KV Sachsen	Arztstand: 01.01.2018 Einwohnerstand: 30.09.2016					Versorgungsebene: 2 Allgemeine fachärztliche Versorgung Arztgruppe: Nervenärzte											
	1	2	3	4	5	6	7	8	9	10	11	12	13	14	15	16	17
Planungsbereich	Einwohner im Planungsbereich	Verhältniszahl	Verhältniszahl angepasst	Zugelassene Ärzte	... darunter zugelassen im MVZ	Angestellte Ärzte	... darunter angestellt im MVZ	Einmündige Ärzte und Einrichtungen	Summe der bedarfsplanungs-relevanten Ärzte	Versorgungsgrad	Versorgungsgrad im Vorjahr	Planungsbereich gesperrt (Ja / Nein)	Zahl der Zulassungsmöglichkeiten bis zur Sperrung	Zahl der Ärzte oberhalb der Sperrgrenze	Unterversorgung (Ja / Nein)	Drohende Unterversorgung (Ja / Nein)	Behandlungsfälle je Arzt für den Zeitraum der letzte 4 Quartale

Bezirksgeschäftsstelle Leipzig

Delitzsch	113.442	31.938	31.080,6	2	0	3,5	3,5	0	5,5	150,7%	151,3%	Ja	0	1,5	Nein	Nein	4.612
Leipzig, Stadt	567.614	13.745	13.706,2	40,4	1	9,25	8	0,25	49,65	§ 119,9%	120,7%	Ja	0	4,2	Nein	Nein	3.569
Leipziger Land	136.937	31.938	30.637,7	4	0	1,75	1,75	0	5,75	128,6%	134,3%	Ja	0	0,9	Nein	Nein	4.174
Muldentalkreis	121.369	31.938	30.952,8	3,5	0	1	1	0	4,5	114,8%	115,1%	Ja	0	0,2	Nein	Nein	3.854
Torgau-Oschatz	84.457	31.938	30.783,9	2	0	2	2	0	4	145,8%	145,9%	Ja	0	1	Nein	Nein	4.706

Planungsblatt zur Dokumentation des Standes der vertragsärztlichen Versorgung gem. § 4 Abs 1 Satz 6 BP-RL

KV Sachsen	Arztstand: 01.01.2018 Einwohnerstand: 30.09.2016					Versorgungsebene: 2 Allgemeine fachärztliche Versorgung Arztgruppe: Orthopäden											
	1	2	3	4	5	6	7	8	9	10	11	12	13	14	15	16	17
Planungsbereich	Einwohner im Planungsbereich	Verhältniszahl	Verhältniszahl angepasst	Zugelassene Ärzte	... darunter zugelassen im MVZ	Angestellte Ärzte	... darunter angestellt im MVZ	Einmündige Ärzte und Einrichtungen	Summe der bedarfsplanungs-relevanten Ärzte	Versorgungsgrad	Versorgungsgrad im Vorjahr	Planungsbereich gesperrt (Ja / Nein)	Zahl der Zulassungsmöglichkeiten bis zur Sperrung	Zahl der Ärzte oberhalb der Sperrgrenze	Unterversorgung (Ja / Nein)	Drohende Unterversorgung (Ja / Nein)	Behandlungsfälle je Arzt für den Zeitraum der letzte 4 Quartale

Bezirksgeschäftsstelle Chemnitz

Annaberg	73.768	26.281	24.997,5	3	0	1	1	0	4	135,5%	134,6%	Ja	0	0,8	Nein	Nein	5.581
Aue-Schwarzenberg	113.886	23.813	22.372,8	6	0	1	0	0	7	137,5%	136,2%	Ja	0	1,4	Nein	Nein	5.009
Chemnitz, Stadt	246.251	14.101	13.373,4	18,5	1	4,5	2	0	23	124,9%	122,6%	Ja	0	2,8	Nein	Nein	5.596
Chemnitzer Land	118.863	26.281	24.656,0	6	0	1,5	0,5	0	7,5	155,6%	148,8%	Ja	0	2,2	Nein	Nein	5.672
Döbeln	63.921	26.281	24.906,7	2	0	2	2	0	4	155,9%	154,3%	Ja	0	1,2	Nein	Nein	5.489
Freiberg	131.359	23.813	22.683,1	6	0	1	1	0	7	120,9%	119,7%	Ja	0	0,6	Nein	Nein	5.951
Mittlerer Erzgebirgskreis	77.583	26.281	24.943,0	4	0	0	0	0	4	128,6%	127,0%	Ja	0	0,6	Nein	Nein	5.416
Mittweida	115.734	26.281	24.943,0	4	0	2	1	0	6	129,3%	127,9%	Ja	0	0,9	Nein	Nein	5.089
Plauen, Stadt / Vogtlandkreis	231.529	23.813	22.340,6	16	0	2	1	0	18	173,7%	171,8%	Ja	0	6,6	Nein	Nein	4.327
Stollberg	79.968	26.281	24.834,6	3	0	2	2	0	5	155,3%	154,3%	Ja	0	1,5	Nein	Nein	6.058
Zwickau	204.033	23.813	22.486,1	11	0	8,75	7,75	0	19,75	217,7%	215,0%	Ja	0	9,8	Nein	Nein	4.408

Planungsblatt zur Dokumentation des Standes der vertragsärztlichen Versorgung gem. § 4 Abs 1 Satz 6 BP-RL

KV Sachsen	Arztstand: 01.01.2018 Einwohnerstand: 30.09.2016					Versorgungsebene: 2 Allgemeine fachärztliche Versorgung Arztgruppe: Orthopäden												
	1	2	3	4	5	6	7	8	9	10	11	12	13	14	15	16	17	18
Planungsbereich	Einwohner im Planungsbereich	Verhältniszahl	Verhältniszahl angepasst	Zugelassene Ärzte	... darunter zugelassen im MVZ	Angestellte Ärzte	... darunter angestellt im MVZ	Einmündige Ärzte und Einrichtungen	Summe der bedarfplanungs- relevanten Ärzte	Versorgungsgrad	Versorgungsgrad im Vorjahr	Planungsbereich gesperrt (Ja / Nein)	Zahl der Zulassungs- möglichkeiten bis zur Sperrung	Zahl der Ärzte oberhalb der Sperrgrenze	Unterversorgung (Ja / Nein)	Drohende Unterversorgung (Ja / Nein)	Behandlungsfälle je Arzt für den Zeitraum der letzte 4 Quartale	

Bezirksgeschäftsstelle Dresden

Bautzen	134.743	23.813	22.833,1	6	0	2	1	0	8	135,6%	125,8%	Ja	0	1,5	Nein	Nein	6.247
Dresden, Stadt	545.095	14.101	13.951,3	40,5	4	5,75	5,75	0,5	46,25	§ 118,4%	118,0%	Ja	0	3,3	Nein	Nein	4.970
Görlitz, Stadt / Niederschlesischer Oberlausitzkreis	137.563	23.813	22.617,1	7	0	0,25	0	0	7,25	119,2%	118,1%	Ja	0	0,6	Nein	Nein	5.976
Hoyerswerda, Stadt / Landkreis Kamenz	170.741	26.281	25.070,6	8	0	1	1	0,25	9	§ 132,2%	131,2%	Ja	0	1,5	Nein	Nein	5.825
Löbau-Zittau	121.221	23.813	22.149,5	7	0	1	1	0	8	146,2%	144,1%	Ja	0	2	Nein	Nein	5.199
Meißen	144.880	22.298	21.396,2	3	0	5	5	0,25	8	§ 118,1%	109,6%	Ja	0	0,6	Nein	Nein	5.658
Riesa-Großenhain	99.393	26.281	24.943,0	5	0	1,5	1,5	0	6,5	163,1%	149,2%	Ja	0	2,1	Nein	Nein	5.564
Sächsische Schweiz	128.765	26.281	24.798,7	7	0	0	0	0	7	134,8%	133,0%	Ja	0	1,3	Nein	Nein	5.162
Weißeritzkreis	117.656	26.281	25.367,3	5	0	1	1	0	6	129,4%	128,5%	Ja	0	0,9	Nein	Nein	5.155

Planungsblatt zur Dokumentation des Standes der vertragsärztlichen Versorgung gem. § 4 Abs 1 Satz 6 BP-RL

1	2	3	4	5	6	Versorgungsebene: 2 Allgemeine fachärztliche Versorgung Arztgruppe: Orthopäden											
						7	8	9	10	11	12	13	14	15	16	17	18
Planungsbereich	Einwohner im Planungsbereich	Verhältniszahl	Verhältniszahl angepasst	Zugelassene Ärzte	... darunter zugelassen im MVZ	Angestellte Ärzte	... darunter angestellt im MVZ	Einmündige Ärzte und Einrichtungen	Summe der bedarfsplanungsrelevanten Ärzte	Versorgungsgrad	Versorgungsgrad im Vorjahr	Planungsbereich gesperrt (Ja / Nein)	Zahl der Zulassungsmöglichkeiten bis zur Sperrung	Zahl der Ärzte oberhalb der Sperrgrenze	Unterversorgung (Ja / Nein)	Drohende Unterversorgung (Ja / Nein)	Behandlungsfälle je Arzt für den Zeitraum der letzte 4 Quartale

Bezirksgeschäftsstelle Leipzig

Delitzsch	113.442	26.281	25.518,3	6	0	1	1	0	7	157,5%	157,2%	Ja	0	2,1	Nein	Nein	6.318
Leipzig, Stadt	567.614	14.101	14.057,9	38,5	1	9,75	8,25	0	48,25	119,5%	120,0%	Ja	0	3,9	Nein	Nein	5.130
Leipziger Land	136.937	26.281	25.125,7	6,5	0	2,25	2,25	0	8,75	160,5%	141,1%	Ja	0	2,8	Nein	Nein	5.115
Muldentalkreis	121.369	26.281	25.404,9	3	0	2,5	2,5	0	5,5	115,1%	114,7%	Ja	0	0,2	Nein	Nein	6.695
Torgau-Oschatz	84.457	26.281	25.255,2	2	0	2	2	0	4	119,6%	118,9%	Ja	0	0,3	Nein	Nein	5.780

Planungsblatt zur Dokumentation des Standes der vertragsärztlichen Versorgung gem. § 4 Abs 1 Satz 6 BP-RL

KV Sachsen	Arztstand: 01.01.2018 Einwohnerstand: 30.09.2016					Versorgungsebene: 2 Allgemeine fachärztliche Versorgung Arztgruppe: Psychotherapeuten											
	1	2	3	4	5	6	7	8	9	10	11	12	13	14	15	16	17
Planungsbereich	Einwohner im Planungsbereich	Verhältniszahl	Verhältniszahl angepasst	Zugelassene Psychotherapeuten	... darunter zugelassen im MVZ	Angestellte Psychotherapeuten	... darunter angestellt im MVZ	Emächtigte Psychotherapeuten	Summe der bedarfsplanungsrelevanten PT	Versorgungsgrad	Versorgungsgrad im Vorjahr	Planungsbereich gesperrt (Ja / Nein)	Zahl der Zulassungsmöglichkeiten bis zur Sperrung	Zahl der Ärzte oberhalb der Sperrgrenze	Unterversorgung (Ja / Nein)	Drohende Unterversorgung (Ja / Nein)	Behandlungsfälle je Arzt für den Zeitraum der letzte 4 Quartale

Bezirksgeschäftsstelle Chemnitz

Annaberg	73.768	8.587	9.238,5	10,5	0	0	0	0,5	10,5	§ 131,5%	130,5%	Ja	0	1,7	Nein	Nein	276
Aue-Schwarzenberg	113.886	5.953	6.530,4	19,5	0	1	1	1,25	20,5	§ 117,5%	115,3%	Ja	0	1,3	Nein	Nein	317
Chemnitz, Stadt	246.251	3.079	3.327,7	88	0	5	5	1	93	§ 125,7%	123,7%	Ja	0	11,6	Nein	Nein	250
Chemnitzer Land	118.863	8.587	9.441,7	14	0	0,75	0,75	0,5	14,75	§ 117,2%	116,9%	Ja	0	1	Nein	Nein	257
Döbeln	63.921	8.587	9.291,1	9,5	0	0	0	0,5	9,5	§ 138,1%	137,8%	Ja	0	1,9	Nein	Nein	259
Freiberg	131.359	5.953	6.390,2	24	0	2	0	0	26	126,5%	125,7%	Ja	0	3,4	Nein	Nein	309
Mittlerer Erzgebirgskreis	77.583	8.587	9.270,0	9,5	0	0	0	0,5	9,5	§ 113,5%	117,7%	Ja	0	0,3	Nein	Nein	308
Mittweida	115.734	8.587	9.270,0	15,5	0	6	5,5	0,5	21,5	§ 172,2%	171,6%	Ja	0	7,8	Nein	Nein	283
Plauen, Stadt / Vogtlandkreis	231.529	5.953	6.545,5	39,5	0	0,75	0,75	2	40,25	§ 113,8%	116,4%	Ja	0	1,4	Nein	Nein	331
Stollberg	79.968	8.587	9.333,6	10	0	0	0	0	10	116,7%	116,0%	Ja	0	0,6	Nein	Nein	242
Zwickau	204.033	5.953	6.478,0	51,5	0	0,5	0	1,25	52	§ 165,1%	162,5%	Ja	0	17,4	Nein	Nein	279

Planungsblatt zur Dokumentation des Standes der vertragsärztlichen Versorgung gem. § 4 Abs 1 Satz 6 BP-RL

KV Sachsen	Arztstand: 01.01.2018 Einwohnerstand: 30.09.2016					Versorgungsebene: 2 Allgemeine fachärztliche Versorgung Arztgruppe: Psychotherapeuten											
	1	2	3	4	5	6	7	8	9	10	11	12	13	14	15	16	17
Planungsbereich	Einwohner im Planungsgebiet	Verhältniszahl	Verhältniszahl angepasst	Zugelassene Psychotherapeuten	... darunter zugelassen im MVZ	Angestellte Psychotherapeuten	... darunter angestellt im MVZ	Ermächtigte Psychotherapeuten	Summe der bedarfsplanungsrelevanten PT	Versorgungsgrad	Versorgungsgrad im Vorjahr	Planungsgebiet gesperrt (Ja / Nein)	Zahl der Zulassungsmöglichkeiten bis zur Sperrung	Zahl der Ärzte oberhalb der Sperrgrenze	Unterversorgung (Ja / Nein)	Drohende Unterversorgung (Ja / Nein)	Behandlungsfälle je Arzt für den Zeitraum der letzte 4 Quartale

Bezirksgeschäftsstelle Dresden

Bautzen	134.743	5.953	6.325,9	25	0	0	0	0	25	117,4%	116,9%	Ja	0	1,6	Nein	Nein	278
Dresden, Stadt	545.095	3.079	3.125,1	215,3	0	13	7,5	2,5	228,3	§ 130,9%	131,3%	Ja	0	36,5	Nein	Nein	252
Görlitz, Stadt / Niederschlesischer Oberlausitzkreis	137.563	5.953	6.419,2	28	0	0	0	0,75	28	§ 130,7%	116,4%	Ja	0	4,4	Nein	Nein	279
Hoyerswerda, Stadt / Landkreis Kamenz	170.741	8.587	9.196,9	24,5	0	3	1	0,5	27,5	§ 148,1%	140,2%	Ja	0	7,1	Nein	Nein	272
Löbau-Zittau	121.221	5.953	6.637,7	21	0	0	0	0,5	21	§ 115,0%	114,3%	Ja	0	0,9	Nein	Nein	309
Meißen	144.880	7.496	7.956,6	27,9	0	0	0	0,5	27,9	§ 153,2%	150,1%	Ja	0	7,9	Nein	Nein	362
Riesa-Großenhain	99.393	8.587	9.270,0	13,5	0	1	1	0	14,5	135,2%	135,0%	Ja	0	2,7	Nein	Nein	382
Sächsische Schweiz	128.765	8.587	9.355,0	20	0	3,5	2	0,5	23,5	§ 170,7%	166,5%	Ja	0	8,4	Nein	Nein	359
Weißeritzkreis	117.656	8.587	9.033,9	21	0	1	0	0	22	168,9%	172,6%	Ja	0	7,7	Nein	Nein	265

Planungsblatt zur Dokumentation des Standes der vertragsärztlichen Versorgung gem. § 4 Abs 1 Satz 6 BP-RL

KV Sachsen		Arztstand: 01.01.2018 Einwohnerstand: 30.09.2016				Versorgungsebene: 2 Allgemeine fachärztliche Versorgung Arztgruppe: Psychotherapeuten											
1	2	3	4	5	6	7	8	9	10	11	12	13	14	15	16	17	18
Planungsbereich	Einwohner im Planungsbereich	Verhältniszahl	Verhältniszahl angepasst	Zugelassene Psychotherapeuten	... darunter zugelassen im MVZ	Angestellte Psychotherapeuten	... darunter angestellt im MVZ	Einmältige Psychotherapeuten	Summe der bedarfsplanungsrelevanten PT	Versorgungsgrad	Versorgungsgrad im Vorjahr	Planungsbereich gesperrt (Ja / Nein)	Zahl der Zulassungsmöglichkeiten bis zur Sperrung	Zahl der Ärzte oberhalb der Sperrgrenze	Unterversorgung (Ja / Nein)	Drohende Unterversorgung (Ja / Nein)	Behandlungsfälle je Arzt für den Zeitraum der letzte 4 Quartale

Bezirksgeschäftsstelle Leipzig

Delitzsch	113.442	8.587	8.954,6	14	0	0,5	0,5	0,5	14,5	§ 114,5%	115,3%	Ja	0	0,6	Nein	Nein	296
Leipzig, Stadt	567.614	3.079	3.092,0	225,5	1	3	2	2,75	228,5	§ 124,5%	124,9%	Ja	0	26,7	Nein	Nein	233
Leipziger Land	136.937	8.587	9.165,9	21,5	0	2	2	0	23,5	157,3%	150,7%	Ja	0	7,1	Nein	Nein	270
Muldentalkreis	121.369	8.587	9.013,9	15	0	0,5	0	0,5	15,5	§ 115,1%	115,4%	Ja	0	0,7	Nein	Nein	294
Torgau-Oschatz	84.457	8.587	9.094,3	9,5	0	2,5	2	0,5	12	§ 129,2%	129,0%	Ja	0	1,8	Nein	Nein	382

Planungsblatt zur Dokumentation des Standes der vertragsärztlichen Versorgung gem. § 4 Abs 1 Satz 6 BP-RL

KV Sachsen	Arztstand: 01.01.2018 Einwohnerstand: 30.09.2016					Versorgungsebene: 2 Allgemeine fachärztliche Versorgung Arztgruppe: Urologen											
	1	2	3	4	5	6	7	8	9	10	11	12	13	14	15	16	17
Planungsbereich	Einwohner im Planungsbereich	Verhältniszahl	Verhältniszahl angepasst	Zugelassene Ärzte	... darunter zugelassen im MVZ	Angestellte Ärzte	... darunter angestellt im MVZ	Einmündige Ärzte und Einrichtungen	Summe der bedarfsplanungsrelevanten Ärzte	Versorgungsgrad	Versorgungsgrad im Vorjahr	Planungsbereich gesperrt (Ja / Nein)	Zahl der Zulassungsmöglichkeiten bis zur Sperrung	Zahl der Ärzte oberhalb der Sperrgrenze	Unterversorgung (Ja / Nein)	Drohende Unterversorgung (Ja / Nein)	Behandlungsfälle je Arzt für den Zeitraum der letzte 4 Quartale

Bezirksgeschäftsstelle Chemnitz

Annaberg	73.768	49.573	42.878,2	3	0	0	0	0	3	174,4%	174,2%	Ja	0	1,1	Nein	Nein	6.456
Aue-Schwarzenberg	113.886	47.189	39.463,9	3	0	1	1	0	4	138,6%	139,0%	Ja	0	0,8	Nein	Nein	5.645
Chemnitz, Stadt	246.251	28.476	24.433,3	11	0	3,5	2,5	0	14,5	143,9%	140,9%	Ja	0	3,4	Nein	Nein	5.612
Chemnitzer Land	118.863	49.573	41.296,6	4	0	0	0	0	4	139,0%	137,8%	Ja	0	0,8	Nein	Nein	7.299
Döbeln	63.921	49.573	42.450,4	2	0	0	0	0	2	132,8%	131,7%	Ja	0	0,3	Nein	Nein	7.520
Freiberg	131.359	47.189	40.981,4	4	0	1	1	0	5	156,0%	155,0%	Ja	0	1,5	Nein	Nein	4.584
Mittlerer Erzgebirgskreis	77.583	49.573	42.620,5	3	0	0	0	0	3	164,8%	163,9%	Ja	0	1	Nein	Nein	6.156
Mittweida	115.734	49.573	42.620,5	1	0	2,5	1,5	0	3,5	128,9%	127,7%	Ja	0	0,5	Nein	Nein	4.326
Plauen, Stadt / Vogtlandkreis	231.529	47.189	39.310,6	5	0	3	3	0	8	135,8%	134,6%	Ja	0	1,5	Nein	Nein	5.509
Stollberg	79.968	49.573	42.114,2	2	0	0,5	0,5	0	2,5	131,7%	131,6%	Ja	0	0,4	Nein	Nein	4.427
Zwickau	204.033	47.189	40.009,7	6	0	4	4	0	10	196,1%	194,2%	Ja	0	4,4	Nein	Nein	4.742

Planungsblatt zur Dokumentation des Standes der vertragsärztlichen Versorgung gem. § 4 Abs 1 Satz 6 BP-RL

KV Sachsen	Arztstand: 01.01.2018 Einwohnerstand: 30.09.2016					Versorgungsebene: 2 Allgemeine fachärztliche Versorgung Arztgruppe: Urologen												
	1	2	3	4	5	6	7	8	9	10	11	12	13	14	15	16	17	18
Planungsbereich	Einwohner im Planungsbereich	Verhältniszahl	Verhältniszahl angepasst	Zugelassene Ärzte	... darunter zugelassen im MVZ	Angestellte Ärzte	... darunter angestellt im MVZ	Einmündige Ärzte und Einrichtungen	Summe der bedarfsplanungs-relevanten Ärzte	Versorgungsgrad	Versorgungsgrad im Vorjahr	Planungsbereich gesperrt (Ja / Nein)	Zahl der Zulassungsmöglichkeiten bis zur Sperrung	Zahl der Ärzte oberhalb der Sperrgrenze	Unterversorgung (Ja / Nein)	Drohende Unterversorgung (Ja / Nein)	Behandlungsfälle je Arzt für den Zeitraum der letzte 4 Quartale	

Bezirksgeschäftsstelle Dresden

Bautzen	134.743	47.189	41.741,7	4	0	0	0	0	4	123,9%	122,7%	Ja	0	0,5	Nein	Nein	7.718
Dresden, Stadt	545.095	28.476	27.576,3	20,5	0	2	2	0	22,5	113,8%	112,7%	Ja	0	0,8	Nein	Nein	6.706
Görlitz, Stadt / Niederschlesischer Oberlausitzkreis	137.563	47.189	40.652,3	6	0	0	0	0	6	177,3%	175,8%	Ja	0	2,3	Nein	Nein	6.640
Hoyerswerda, Stadt / Landkreis Kamenz	170.741	49.573	43.226,7	5	0	0	0	0	5	126,6%	125,6%	Ja	0	0,7	Nein	Nein	7.184
Löbau-Zittau	121.221	47.189	38.415,7	4	0	0	0	0	4	126,8%	125,4%	Ja	0	0,5	Nein	Nein	6.528
Meißen	144.880	45.200	40.064,9	5	0	0	0	0	5	138,3%	136,7%	Ja	0	1	Nein	Nein	5.354
Riesa-Großenhain	99.393	49.573	42.620,5	1	0	2	2	0	3	128,6%	127,6%	Ja	0	0,4	Nein	Nein	5.588
Sächsische Schweiz	128.765	49.573	41.948,1	3	0	1	1	0	4	130,3%	128,6%	Ja	0	0,6	Nein	Nein	5.876
Weißeritzkreis	117.656	49.573	44.679,4	3	0	0	0	0	3	113,9%	113,2%	Ja	0	0,1	Nein	Nein	6.318

Planungsblatt zur Dokumentation des Standes der vertragsärztlichen Versorgung gem. § 4 Abs 1 Satz 6 BP-RL

KV Sachsen	Arztstand: 01.01.2018 Einwohnerstand: 30.09.2016					Versorgungsebene: 2 Allgemeine fachärztliche Versorgung Arztgruppe: Urologen											
	1	2	3	4	5	6	7	8	9	10	11	12	13	14	15	16	17
Planungsbereich	Einwohner im Planungsbereich	Verhältniszahl	Verhältniszahl angepasst	Zugelassene Ärzte	... darunter zugelassen im MVZ	Angestellte Ärzte	... darunter angestellt im MVZ	Einmündige Ärzte und Einrichtungen	Summe der bedarfsplanungs- relevanten Ärzte	Versorgungsgrad	Versorgungsgrad im Vorjahr	Planungsbereich gesperrt (Ja / Nein)	Zahl der Zulassungs- möglichkeiten bis zur Sperrung	Zahl der Ärzte oberhalb der Sperrgrenze	Unterversorgung (Ja / Nein)	Drohende Unterversorgung (Ja / Nein)	Behandlungsfälle je Arzt für den Zeitraum der letzte 4 Quartale

Bezirksgeschäftsstelle Leipzig

Delitzsch	113.442	49.573	45.442,9	4	0	0	0	0	4	160,2%	159,5%	Ja	0	1,3	Nein	Nein	6.539
Leipzig, Stadt	567.614	28.476	28.213,0	21,5	0	5	3	0	26,5	131,7%	130,3%	Ja	0	4,4	Nein	Nein	5.527
Leipziger Land	136.937	49.573	43.491,8	4	0	0	0	0	4	127,0%	126,0%	Ja	0	0,5	Nein	Nein	5.346
Muldentalkreis	121.369	49.573	44.867,8	4	0	0	0	0	4	147,9%	147,4%	Ja	0	1	Nein	Nein	5.969
Torgau-Oschatz	84.457	49.573	44.123,3	3	0	0	0	0	3	156,7%	156,1%	Ja	0	0,9	Nein	Nein	4.942

Planungsblatt zur Dokumentation des Standes der vertragsärztlichen Versorgung gem. § 4 Abs 1 Satz 6 BP-RL

KV Sachsen	Arztstand: 01.01.2018 Einwohnerstand: 30.09.2016					Versorgungsebene: 3 Spezialisierte fachärztliche Versorgung Arztgruppe: Anästhesisten												
	1	2	3	4	5	6	7	8	9	10	11	12	13	14	15	16	17	18
Planungsbereich	Einwohner im Planungsbereich	Verhältniszahl	Verhältniszahl angepasst	Zugelassene Ärzte	... darunter zugelassen im MVZ	Angestellte Ärzte	... darunter angestellt im MVZ	Einmündige Ärzte und Einrichtungen	Summe der bedarfsplanungs-relevanten Ärzte	Versorgungsgrad	Versorgungsgrad im Vorjahr	Planungsbereich gesperrt (Ja / Nein)	Zahl der Zulassungsmöglichkeiten bis zur Sperrung	Zahl der Ärzte oberhalb der Sperrgrenze	Unterversorgung (Ja / Nein)	Drohende Unterversorgung (Ja / Nein)	Behandlungsfälle je Arzt für den Zeitraum der letzte 4 Quartale	

Bezirksgeschäftsstelle Chemnitz

Südsachsen	1.456.895	46.917	44.384,8	34,5	2	15,5	10	2	50	§ 152,3%	152,1%	Ja	0	13,9	Nein	Nein	1.422
------------	-----------	--------	----------	------	---	------	----	---	----	----------	--------	----	---	------	------	------	-------

Bezirksgeschäftsstelle Dresden

Oberes Elbtal/Osterzgebirge	1.035.789	46.917	45.649,1	30	1	2,25	1,25	2	32,25	§ 142,1%	142,1%	Ja	0	7,4	Nein	Nein	1.226
-----------------------------	-----------	--------	----------	----	---	------	------	---	-------	----------	--------	----	---	-----	------	------	-------

Oberlausitz-Niederschlesien	564.268	46.917	44.574,7	13,5	2	0,5	0	0,75	14	§ 110,6%	110,5%	Ja	0	0,1	Nein	Nein	1.232
-----------------------------	---------	--------	----------	------	---	-----	---	------	----	----------	--------	----	---	-----	------	------	-------

Bezirksgeschäftsstelle Leipzig

Westsachsen	1.023.819	46.917	46.086,7	29	0	4	0	1,25	33	§ 148,5%	149,1%	Ja	0	8,6	Nein	Nein	1.270
-------------	-----------	--------	----------	----	---	---	---	------	----	----------	--------	----	---	-----	------	------	-------

Planungsblatt zur Dokumentation des Standes der vertragsärztlichen Versorgung gem. § 4 Abs 1 Satz 6 BP-RL

1	2	3	4	5	6	Versorgungsebene: 3 Spezialisierte fachärztliche Versorgung Arztgruppe: Kinder- und Jugendpsychiater											
						7	8	9	10	11	12	13	14	15	16	17	18
Planungsbereich	Einwohner im Planungsbereich	Verhältniszahl	Verhältniszahl angepasst	Zugelassene Ärzte	... darunter zugelassen im MVZ	Angestellte Ärzte	... darunter angestellt im MVZ	Einmündige Ärzte und Einrichtungen	Summe der bedarfsplanungsrelevanten Ärzte	Versorgungsgrad	Versorgungsgrad im Vorjahr	Planungsbereich gesperrt (Ja / Nein)	Zahl der Zulassungsmöglichkeiten bis zur Sperrung	Zahl der Ärzte oberhalb der Sperrgrenze	Unterversorgung (Ja / Nein)	Drohende Unterversorgung (Ja / Nein)	Behandlungsfälle je Arzt für den Zeitraum der letzte 4 Quartale

Bezirksgeschäftsstelle Chemnitz

Südsachsen	209.387	16.909	16.909,0	6,5	0	0,5	0,5	0	7	56,5%	56,2%	Nein	7	0	Nein	Ja	928
------------	---------	--------	----------	-----	---	-----	-----	---	---	-------	-------	------	---	---	------	----	-----

Bezirksgeschäftsstelle Dresden

Oberes Elbtal/Osterzgebirge	164.389	16.909	16.909,0	8,4	0	1,25	0,75	0	9,65	99,3%	89,4%	Nein	1,5	0	Nein	Nein	731
-----------------------------	---------	--------	----------	-----	---	------	------	---	------	-------	-------	------	-----	---	------	------	-----

Oberlausitz-Niederschlesien	84.883	16.909	16.909,0	2	0	0	0	0	2	39,8%	39,8%	Nein	4	0	Ja	Nein	1.072
-----------------------------	--------	--------	----------	---	---	---	---	---	---	-------	-------	------	---	---	----	------	-------

Bezirksgeschäftsstelle Leipzig

Westsachsen	156.072	16.909	16.909,0	9,1	0	2,75	1,75	0	11,85	128,4%	133,5%	Ja	0	1,8	Nein	Nein	1.044
-------------	---------	--------	----------	-----	---	------	------	---	-------	--------	--------	----	---	-----	------	------	-------

Planungsblatt zur Dokumentation des Standes der vertragsärztlichen Versorgung gem. § 4 Abs 1 Satz 6 BP-RL

KV Sachsen	Arztstand: 01.01.2018 Einwohnerstand: 30.09.2016					Versorgungsebene: 3 Spezialisierte fachärztliche Versorgung Arztgruppe: Fachärztl. tätige Internisten												
	1	2	3	4	5	6	7	8	9	10	11	12	13	14	15	16	17	18
Planungsbereich	Einwohner im Planungsbereich	Verhältniszahl	Verhältniszahl angepasst	Zugelassene Ärzte	... darunter zugelassen im MVZ	Angestellte Ärzte	... darunter angestellt im MVZ	Einmündige Ärzte und Einrichtungen	Summe der bedarfsplanungs-relevanten Ärzte	Versorgungsgrad	Versorgungsgrad im Vorjahr	Planungsbereich gesperrt (Ja / Nein)	Zahl der Zulassungsmöglichkeiten bis zur Sperrung	Zahl der Ärzte oberhalb der Sperrgrenze	Unterversorgung (Ja / Nein)	Drohende Unterversorgung (Ja / Nein)	Behandlungsfälle je Arzt für den Zeitraum der letzte 4 Quartale	

Bezirksgeschäftsstelle Chemnitz

Chemnitz, Stadt	246.251	21.508	18.960,2	32	3	13	10	7,5	45	§ 346,5%	340,3%	Ja	0	30,7	Nein	Nein	4.102
Erzgebirgskreis	345.205	21.508	18.834,5	16	0	10	8,5	1,75	26	§ 141,9%	141,6%	Ja	0	5,8	Nein	Nein	3.638
Mittelsachsen	311.014	21.508	19.055,6	19,5	0	4	4	1,5	23,5	§ 144,0%	145,9%	Ja	0	5,6	Nein	Nein	3.756
Vogtlandkreis	231.529	21.508	18.497,3	15	0	4	4	4	19	§ 151,8%	150,8%	Ja	0	5,2	Nein	Nein	4.144
Zwickau	322.896	21.508	18.679,7	20	0	9,5	9	0	29,5	§ 170,7%	169,2%	Ja	0	10,5	Nein	Nein	4.035

Bezirksgeschäftsstelle Dresden

Bautzen	305.484	21.508	19.314,7	18,5	0	3,5	3	4,75	22	§ 139,1%	134,9%	Ja	0	4,6	Nein	Nein	4.218
Dresden, Stadt	545.095	21.508	20.952,8	59	3	14,5	8	3,5	73,5	§ 282,5%	280,5%	Ja	0	44,9	Nein	Nein	3.971
Görlitz	258.784	21.508	18.618,5	23	0	2	1	3,5	25	§ 179,9%	178,4%	Ja	0	9,7	Nein	Nein	3.405
Meißen	244.273	21.508	19.281,9	15	1	11,5	8,5	0,25	26,5	§ 209,2%	207,4%	Ja	0	12,6	Nein	Nein	3.881
Sächsische Schweiz - Osterzgebirge	246.421	21.508	19.216,7	20	0	2	1	1,25	22	§ 171,6%	170,3%	Ja	0	7,9	Nein	Nein	3.833

Bezirksgeschäftsstelle Leipzig

Leipzig	258.306	21.508	19.547,3	21,5	2	1	0	5	22,5	§ 170,3%	169,4%	Ja	0	8	Nein	Nein	4.091
Leipzig, Stadt	567.614	21.508	21.346,4	53	1	8,5	6	7,5	61,5	§ 231,3%	228,0%	Ja	0	32,3	Nein	Nein	5.223
Nordsachsen	197.899	21.508	19.820,0	9	0	7	7	1	16	§ 160,2%	159,7%	Ja	0	5	Nein	Nein	4.190

Planungsblatt zur Dokumentation des Standes der vertragsärztlichen Versorgung gem. § 4 Abs 1 Satz 6 BP-RL

KV Sachsen	Arztstand: 01.01.2018 Einwohnerstand: 30.09.2016					Versorgungsebene: 3 Spezialisierte fachärztliche Versorgung Arztgruppe: Radiologen												
	1	2	3	4	5	6	7	8	9	10	11	12	13	14	15	16	17	18
Planungsbereich	Einwohner im Planungsgebiet	Verhältniszahl	Verhältniszahl angepasst	Zugelassene Ärzte	... darunter zugelassen im MVZ	Angestellte Ärzte	... darunter angestellt im MVZ	Einmündige Ärzte und Einrichtungen	Summe der bedarfsplanungs-relevanten Ärzte	Versorgungsgrad	Versorgungsgrad im Vorjahr	Planungsbereich gesperrt (Ja / Nein)	Zahl der Zulassungsmöglichkeiten bis zur Sperrung	Zahl der Ärzte oberhalb der Sperrgrenze	Unterversorgung (Ja / Nein)	Drohende Unterversorgung (Ja / Nein)	Behandlungsfälle je Arzt für den Zeitraum der letzte 4 Quartale	

Bezirksgeschäftsstelle Chemnitz

Chemnitz, Stadt	246.251	49.095	47.386,9	10	0	3	1	0,25	13	§ 250,2%	245,2%	Ja	0	7,3	Nein	Nein	4.747
Erzgebirgskreis	345.205	49.095	47.294,2	5	0	3,5	3,5	0,25	8,5	§ 116,5%	115,0%	Ja	0	0,5	Nein	Nein	5.864
Mittelsachsen	311.014	49.095	47.456,6	5,5	0	2	2	0,75	7,5	§ 114,4%	113,0%	Ja	0	0,3	Nein	Nein	7.624
Vogtlandkreis	231.529	49.095	47.041,1	0	0	6	6	0,5	6	§ 121,9%	120,3%	Ja	0	0,6	Nein	Nein	4.261
Zwickau	322.896	49.095	47.178,8	9	0	2,5	2,5	0	11,5	168,0%	165,6%	Ja	0	4	Nein	Nein	5.987

Bezirksgeschäftsstelle Dresden

Bautzen	305.484	49.095	47.643,7	6,5	0	1	0	0,75	7,5	§ 117,0%	115,8%	Ja	0	0,5	Nein	Nein	5.315
Dresden, Stadt	545.095	49.095	48.748,5	18,5	0	6	0	0	24,5	219,1%	218,6%	Ja	0	12,2	Nein	Nein	6.979
Görlitz	258.784	49.095	47.132,8	4	0	1,5	0	0,75	5,5	§ 100,2%	98,8%	Nein	1	0	Nein	Nein	7.015
Meißen	244.273	49.095	47.620,2	5	1	2	2	0,75	7	§ 136,5%	134,8%	Ja	0	1,4	Nein	Nein	7.770
Sächsische Schweiz - Osterzgebirge	246.421	49.095	47.573,4	4	0	2	0	0	6	115,8%	114,5%	Ja	0	0,3	Nein	Nein	6.132

Bezirksgeschäftsstelle Leipzig

Leipzig	258.306	49.095	47.808,6	3,5	0	3	3	0	6,5	120,3%	119,4%	Ja	0	0,6	Nein	Nein	6.132
Leipzig, Stadt	567.614	49.095	48.995,5	19	0	6	4	0,5	25	§ 215,8%	217,1%	Ja	0	12,3	Nein	Nein	5.129
Nordsachsen	197.899	49.095	47.998,4	4	0	2	2	1	6	§ 145,5%	144,8%	Ja	0	1,5	Nein	Nein	7.351

Planungsblatt zur Dokumentation des Standes der vertragsärztlichen Versorgung gem. § 4 Abs 1 Satz 6 BP-RL

KV Sachsen	Arztstand: 01.01.2018 Einwohnerstand: 30.09.2016					Versorgungsebene: 4 Gesonderte fachärztliche Versorgung Planungsbereich: KV-Bezirk											
	1	2	3	4	5	6	7	8	9	10	11	12	13	14	15	16	17
Arztgruppe der gesonderten fachärztlichen Versorgung im KV-Bezirk	Einwohner im Planungsbereich	Verhältniszahl	Verhältniszahl angepasst	Zugelassene Ärzte	... darunter zugelassen im MVZ	Angestellte Ärzte	... darunter angestellt im MVZ	Einmündige Ärzte und Einrichtungen	Summe der bedarfsplanungs-relevanten Ärzte	Versorgungsgrad	Versorgungsgrad im Vorjahr	Planungsbereich gesperrt (Ja / Nein)	Zahl der Zulassungsmöglichkeiten bis zur Sperrung	Zahl der Ärzte oberhalb der Sperrgrenze	Unterversorgung (Ja / Nein)	Drohende Unterversorgung (Ja / Nein)	Behandlungsfälle je Arzt für den Zeitraum der letzte 4 Quartale
Humangenetiker	4.080.771	606.384	606.384,0	10	0	6,5	5,5	0	16,5	245,2%	244,9%	Ja	0	9,1	Nein	Nein	1.075
Laborärzte	4.080.771	102.001	102.001,0	26,5	4,5	34,25	30,25	1,25	60,75	§ 151,8%	151,7%	Ja	0	16,8	Nein	Nein	64.734
Neurochirurgen	4.080.771	161.207	161.207,0	12	0,5	16	16	0,5	28	§ 110,6%	110,5%	Ja	0	0,2	Nein	Nein	2.373
Nuklearmediziner	4.080.771	118.468	118.468,0	16,5	0	8,25	3,5	0,75	25,5	74,0%	74,7%	Nein	12,5	0	Nein	Nein	3.149
Pathologen	4.080.771	120.910	120.910,0	28,5	1	9,75	3,75	0	38,25	113,3%	113,2%	Ja	0	1,2	Nein	Nein	16.760
Physikalische- und Rehabilitations-Mediziner	4.080.771	170.542	170.542,0	14,5	0	12	11	0,5	26,5	§ 110,7%	99,2%	Ja	0	0,2	Nein	Nein	2.576
Strahlentherapeuten	4.080.771	173.576	173.576,0	3	0	24,25	19,5	0	27,25	115,9%	111,5%	Ja	0	1,5	Nein	Nein	1.293
Transfusionsmediziner	4.080.771	1.322.452	1.322.452,0	1	0	5,75	5,75	0	6,75	218,7%	218,5%	Ja	0	3,4	Nein	Nein	8.630

Erläuterung zu den Spalten

- Spalte 1: Kommunale Zuordnung der Planungsbereiche gemäß Anlage 1.2 (Schlüsseltabelle) und Anlage 1.3 (Karten) dieses Bedarfsplan
- Spalte 2: Einwohner im Planungsbereich auf Basis der amtlichen Einwohnerzahlen des Statistischen Landesamtes Sachsen; In den Arztgruppen „Kinderärzte“ und „Kinder- Jugendpsychiater“ wird die Bevölkerung der bis unter 18-Jährigen und in der Arztgruppe „Frauenärzte“ wird die weibliche Bevölkerung herangezogen.
- Spalte 3: Verhältniszahl (ein Arzt je Anzahl Einwohner) gemäß §§ 11 – 14 Abs. 4 BP-RL
- Spalte 4: Durch den Demografiefaktor gemäß § 9 BP-RL angepasste Verhältniszahl
- Spalte 5: Zugelassene Vertragsärzte/Vertragspsychotherapeuten (auch in Medizinischen Versorgungszentren) ohne Partner-Ärzte unter Berücksichtigung von § 21 BP-RL. Überwiegend psychotherapeutisch tätige Vertragsärzte gemäß § 20 BP-RL sind gemäß § 18 BP-RL in der Arztgruppe, in der sie im Fachgebiet zugelassen sind, mit dem Faktor 0,3 in die Berechnung einzubeziehen. Ärzte, welche als Vertragsarzt für zwei Gebiete zugelassen sind, werden gemäß § 21 Abs. 1 BP-RL der jeweiligen Arztgruppe mit dem Faktor 0,5 zugerechnet. Die mit besonderem Rechtsgrund zugelassenen Fachwissenschaftler „Zytologie/Histologie“ werden den Pathologen, die anderen Fachwissenschaftler den Laborärzten zugeordnet und sind insoweit eine Teilmenge von Spalte 5.
- Spalte 6: Teilmenge aus Spalte 5
- Spalte 7: Angestellte Ärzte/Psychotherapeuten gemäß § 21 Abs. 3 BP-RL. Ärzte/Psychotherapeuten, welche bereits mit dem Faktor 1 in die Bedarfsplanung eingegangen sind, finden gemäß §§ 54, 62 BP-RL bei Anstellung in MVZ oder Arztpraxen entsprechend ihres Anstellungsfaktors weitere
- Spalte 8: Teilmenge aus Spalte 7
- Spalte 9: Berücksichtigung Ermächtigter Ärzte/Psychotherapeuten gemäß § 22 Abs. 1 BP-RL und ermächtigter Einrichtungen gemäß § 22 Abs. 2 BP-RL
1. Für die ermächtigten Ärzte und Psychotherapeuten erfolgt die Anrechnung einmal jährlich zum Stichtag 01.07. auf Basis der Fallzahlen der Quartale I bis IV des Vorjahres (vollständige Abrechnungsquartale).
2. Eine Anrechnung von ermächtigten Einrichtungen erfolgt einmal jährlich zum Stichtag 01.07. Ermächtigte Einrichtungen sind Psychiatrische Institutsambulanzen nach § 118 SGB V, Sozialpädiatrische Zentren nach § 119 SGB V, Institutsermächtigungen nach § 116 SGB V und ermächtigte Einrichtungen mit Versorgungsauftrag Dialyse gemäß Anlage 9.1 BMV.
- Spalte 10: Summe der Spalten 5, 7 und 9. Der Versorgungsgrad (Spalte 11) wird grundsätzlich auf Grundlage von Spalte 10 ermittelt. Gemäß § 100 Abs. 1 Satz 1 2. Halbsatz und § 103 Abs. 1 Satz 1 2. Halbsatz SGB V wird bei der Feststellung von Unterversorgung und bei der Feststellung von Überversorgung der Versorgungsgrad (Spalte 11) ohne ermächtigte Ärzte und Einrichtungen (Spalte 9), somit nur aus der Summe der Spalten 5 und 7 ermittelt. Diese Fälle sind mit „§“ gekennzeichnet.
- Spalte 11: Angepasste Verhältniszahl (Spalte 4), multipliziert mit Summe der bedarfsplanungsrelevanten Ärzte (Spalte 10), multipliziert mit 100, dividiert durch Einwohner im Planungsbereich (Spalte 2); Mathematisch gerundet auf 3 Nachkommastellen 1,110 -> 111,0%
- Spalte 12: Arzt-/Psychotherapeutenstand 01.01.2018 Einwohnerstand 30.09.2016
- Spalte 13: Sperrung des Planungsbereiches bei einem Versorgungsgrad (Spalte 11) von $\geq 110,0\%$
- Spalte 14: Ausgehend von einer Nachkommastelle aufgerundet auf halbe Zulassungsstellen
- Spalte 15 bis Spalte 17 ohne Anmerkungen
- Spalte 18: Berechnung auf Basis der letzten 4 Abrechnungsquartale: 20163 - 20172
kaufmännisch gerundet auf 0 Nachkommastellen

Stadt/ Gemeinde (Gebietsstand 01.01.2018)		Planungsbereich Versorgungsebene 1 (Hausärztliche Versorgung)		Planungsbereich Versorgungsebene 2 (Allgemeine fachärztliche Versorgung)		Planungsbereich Versorgungsebene 3 (Spezialisierte fachärztliche Versorgung) - für fachärztlich tätige Internisten, Radiologen -		Planungsbereich Versorgungsebene 3 (Spezialisierte fachärztliche Versorgung) - für Anästhesisten, Kinder- und Jugendpsychiater -		Planungsbereich Versorgungsebene 4 (Gesonderte fachärztliche Versorgung)	
Schlüsselnummer	Name	Schlüsselnummer	Name	Schlüsselnummer	Name	Schlüsselnummer	Name	Schlüsselnummer	Name	Schlüsselnummer	Name
14522080	Döbeln	1529	Döbeln	2575	Döbeln	3222	Mittelsachsen	3151	Südsachsen	4980	KV-Bezirk
14522220	Großweitzschen	1529	Döbeln	2575	Döbeln	3222	Mittelsachsen	3151	Südsachsen	4980	KV-Bezirk
14522250	Hartha	1529	Döbeln	2575	Döbeln	3222	Mittelsachsen	3151	Südsachsen	4980	KV-Bezirk
14522310	Leisnig	1529	Döbeln	2575	Döbeln	3222	Mittelsachsen	3151	Südsachsen	4980	KV-Bezirk
14522450	Ostrau	1529	Döbeln	2575	Döbeln	3222	Mittelsachsen	3151	Südsachsen	4980	KV-Bezirk
14522510	Roßwein	1529	Döbeln	2575	Döbeln	3222	Mittelsachsen	3151	Südsachsen	4980	KV-Bezirk
14522570	Waldheim	1529	Döbeln	2575	Döbeln	3222	Mittelsachsen	3151	Südsachsen	4980	KV-Bezirk
14522620	Zschaitz-Ottewig	1529	Döbeln	2575	Döbeln	3222	Mittelsachsen	3151	Südsachsen	4980	KV-Bezirk
14522010	Altmittweida	1530	Mittweida	2582	Mittweida	3222	Mittelsachsen	3151	Südsachsen	4980	KV-Bezirk
14522070	Claußnitz	1530	Mittweida	2582	Mittweida	3222	Mittelsachsen	3151	Südsachsen	4980	KV-Bezirk
14522120	Erlau	1530	Mittweida	2582	Mittweida	3222	Mittelsachsen	3151	Südsachsen	4980	KV-Bezirk
14522150	Frankenberg/Sa.	1530	Mittweida	2582	Mittweida	3222	Mittelsachsen	3151	Südsachsen	4980	KV-Bezirk
14522190	Geringswalde	1530	Mittweida	2582	Mittweida	3222	Mittelsachsen	3151	Südsachsen	4980	KV-Bezirk
14522230	Hainichen	1530	Mittweida	2582	Mittweida	3222	Mittelsachsen	3151	Südsachsen	4980	KV-Bezirk
14522280	Königsfeld	1530	Mittweida	2582	Mittweida	3222	Mittelsachsen	3151	Südsachsen	4980	KV-Bezirk
14522290	Königshain-Wiederau	1530	Mittweida	2582	Mittweida	3222	Mittelsachsen	3151	Südsachsen	4980	KV-Bezirk
14522300	Kriebstein	1530	Mittweida	2582	Mittweida	3222	Mittelsachsen	3151	Südsachsen	4980	KV-Bezirk
14522330	Lichtenau	1530	Mittweida	2582	Mittweida	3222	Mittelsachsen	3151	Südsachsen	4980	KV-Bezirk
14522350	Lunzenau	1530	Mittweida	2582	Mittweida	3222	Mittelsachsen	3151	Südsachsen	4980	KV-Bezirk
14522360	Mittweida	1530	Mittweida	2582	Mittweida	3222	Mittelsachsen	3151	Südsachsen	4980	KV-Bezirk
14522490	Rochlitz	1530	Mittweida	2582	Mittweida	3222	Mittelsachsen	3151	Südsachsen	4980	KV-Bezirk
14522500	Rossau	1530	Mittweida	2582	Mittweida	3222	Mittelsachsen	3151	Südsachsen	4980	KV-Bezirk
14522530	Seelitz	1530	Mittweida	2582	Mittweida	3222	Mittelsachsen	3151	Südsachsen	4980	KV-Bezirk
14522540	Striegistal	1530	Mittweida	2582	Mittweida	3222	Mittelsachsen	3151	Südsachsen	4980	KV-Bezirk
14522580	Wechselburg	1530	Mittweida	2582	Mittweida	3222	Mittelsachsen	3151	Südsachsen	4980	KV-Bezirk
14522600	Zettlitz	1530	Mittweida	2582	Mittweida	3222	Mittelsachsen	3151	Südsachsen	4980	KV-Bezirk
14524020	Callenberg	1531	Limbach-Oberfrohna	2573	Chemnitzer Land	3224	Zwickau	3151	Südsachsen	4980	KV-Bezirk
14524180	Limbach-Oberfrohna	1531	Limbach-Oberfrohna	2573	Chemnitzer Land	3224	Zwickau	3151	Südsachsen	4980	KV-Bezirk
14524220	Niederfrohna	1531	Limbach-Oberfrohna	2573	Chemnitzer Land	3224	Zwickau	3151	Südsachsen	4980	KV-Bezirk
14522060	Burgstädt	1531	Limbach-Oberfrohna	2582	Mittweida	3222	Mittelsachsen	3151	Südsachsen	4980	KV-Bezirk
14522260	Hartmannsdorf	1531	Limbach-Oberfrohna	2582	Mittweida	3222	Mittelsachsen	3151	Südsachsen	4980	KV-Bezirk
14522380	Mühlau	1531	Limbach-Oberfrohna	2582	Mittweida	3222	Mittelsachsen	3151	Südsachsen	4980	KV-Bezirk
14522460	Penig	1531	Limbach-Oberfrohna	2582	Mittweida	3222	Mittelsachsen	3151	Südsachsen	4980	KV-Bezirk
14522550	Taura	1531	Limbach-Oberfrohna	2582	Mittweida	3222	Mittelsachsen	3151	Südsachsen	4980	KV-Bezirk
14511000	Chemnitz	1532	Chemnitz	2561	Chemnitz, Stadt	3211	Chemnitz, Stadt	3151	Südsachsen	4980	KV-Bezirk
14522020	Augustusburg	1533	Freiberg	2577	Freiberg	3222	Mittelsachsen	3151	Südsachsen	4980	KV-Bezirk
14522035	Bobritzsch-Hilbersdorf	1533	Freiberg	2577	Freiberg	3222	Mittelsachsen	3151	Südsachsen	4980	KV-Bezirk
14522050	Brand-Erbisdorf	1533	Freiberg	2577	Freiberg	3222	Mittelsachsen	3151	Südsachsen	4980	KV-Bezirk
14522090	Dorfchemnitz	1533	Freiberg	2577	Freiberg	3222	Mittelsachsen	3151	Südsachsen	4980	KV-Bezirk
14522110	Eppendorf	1533	Freiberg	2577	Freiberg	3222	Mittelsachsen	3151	Südsachsen	4980	KV-Bezirk
14522140	Flöha	1533	Freiberg	2577	Freiberg	3222	Mittelsachsen	3151	Südsachsen	4980	KV-Bezirk
14522170	Frauenstein	1533	Freiberg	2577	Freiberg	3222	Mittelsachsen	3151	Südsachsen	4980	KV-Bezirk
14522180	Freiberg	1533	Freiberg	2577	Freiberg	3222	Mittelsachsen	3151	Südsachsen	4980	KV-Bezirk
14522200	Großhartmannsdorf	1533	Freiberg	2577	Freiberg	3222	Mittelsachsen	3151	Südsachsen	4980	KV-Bezirk
14522210	Großschirma	1533	Freiberg	2577	Freiberg	3222	Mittelsachsen	3151	Südsachsen	4980	KV-Bezirk
14522240	Halsbrücke	1533	Freiberg	2577	Freiberg	3222	Mittelsachsen	3151	Südsachsen	4980	KV-Bezirk
14522320	Leubsdorf	1533	Freiberg	2577	Freiberg	3222	Mittelsachsen	3151	Südsachsen	4980	KV-Bezirk
14522340	Lichtenberg/Erzgeb.	1533	Freiberg	2577	Freiberg	3222	Mittelsachsen	3151	Südsachsen	4980	KV-Bezirk
14522390	Mulda/Sa.	1533	Freiberg	2577	Freiberg	3222	Mittelsachsen	3151	Südsachsen	4980	KV-Bezirk
14522400	Neuhäusen/Erzgeb.	1533	Freiberg	2577	Freiberg	3222	Mittelsachsen	3151	Südsachsen	4980	KV-Bezirk
14522420	Niederwiesa	1533	Freiberg	2577	Freiberg	3222	Mittelsachsen	3151	Südsachsen	4980	KV-Bezirk
14522430	Oberschöna	1533	Freiberg	2577	Freiberg	3222	Mittelsachsen	3151	Südsachsen	4980	KV-Bezirk
14522440	Oederan	1533	Freiberg	2577	Freiberg	3222	Mittelsachsen	3151	Südsachsen	4980	KV-Bezirk
14522470	Rechenberg-Bienenmühle	1533	Freiberg	2577	Freiberg	3222	Mittelsachsen	3151	Südsachsen	4980	KV-Bezirk
14522480	Reinsberg	1533	Freiberg	2577	Freiberg	3222	Mittelsachsen	3151	Südsachsen	4980	KV-Bezirk
14522520	Sayda	1533	Freiberg	2577	Freiberg	3222	Mittelsachsen	3151	Südsachsen	4980	KV-Bezirk
14522590	Weißborn/Erzgeb.	1533	Freiberg	2577	Freiberg	3222	Mittelsachsen	3151	Südsachsen	4980	KV-Bezirk

14521010	Amtsberg	1534	Marienberg	2581	Mittlerer Erzgebirgskreis	3221	Erzgebirgskreis	3151	Südsachsen	4980	KV-Bezirk
14521090	Börnichen/Erzgeb.	1534	Marienberg	2581	Mittlerer Erzgebirgskreis	3221	Erzgebirgskreis	3151	Südsachsen	4980	KV-Bezirk
14521140	Deutschnudorf	1534	Marienberg	2581	Mittlerer Erzgebirgskreis	3221	Erzgebirgskreis	3151	Südsachsen	4980	KV-Bezirk
14521150	Drebach	1534	Marienberg	2581	Mittlerer Erzgebirgskreis	3221	Erzgebirgskreis	3151	Südsachsen	4980	KV-Bezirk
14521220	Gornau/Erzgeb.	1534	Marienberg	2581	Mittlerer Erzgebirgskreis	3221	Erzgebirgskreis	3151	Südsachsen	4980	KV-Bezirk
14521240	Großolbersdorf	1534	Marienberg	2581	Mittlerer Erzgebirgskreis	3221	Erzgebirgskreis	3151	Südsachsen	4980	KV-Bezirk
14521250	Großrückerswalde	1534	Marienberg	2581	Mittlerer Erzgebirgskreis	3221	Erzgebirgskreis	3151	Südsachsen	4980	KV-Bezirk
14521270	Grünhainichen	1534	Marienberg	2581	Mittlerer Erzgebirgskreis	3221	Erzgebirgskreis	3151	Südsachsen	4980	KV-Bezirk
14521280	Heidersdorf	1534	Marienberg	2581	Mittlerer Erzgebirgskreis	3221	Erzgebirgskreis	3151	Südsachsen	4980	KV-Bezirk
14521570	Kurort Seiffen/Erzgeb.	1534	Marienberg	2581	Mittlerer Erzgebirgskreis	3221	Erzgebirgskreis	3151	Südsachsen	4980	KV-Bezirk
14521390	Marienberg	1534	Marienberg	2581	Mittlerer Erzgebirgskreis	3221	Erzgebirgskreis	3151	Südsachsen	4980	KV-Bezirk
14521460	Olbernhau	1534	Marienberg	2581	Mittlerer Erzgebirgskreis	3221	Erzgebirgskreis	3151	Südsachsen	4980	KV-Bezirk
14521495	Pockau-Lengefeld	1534	Marienberg	2581	Mittlerer Erzgebirgskreis	3221	Erzgebirgskreis	3151	Südsachsen	4980	KV-Bezirk
14521670	Wolkenstein	1534	Marienberg	2581	Mittlerer Erzgebirgskreis	3221	Erzgebirgskreis	3151	Südsachsen	4980	KV-Bezirk
14521690	Zschopau	1534	Marienberg	2581	Mittlerer Erzgebirgskreis	3221	Erzgebirgskreis	3151	Südsachsen	4980	KV-Bezirk
14521020	Annaberg-Buchholz	1535	Annaberg-Buchholz	2571	Annaberg	3221	Erzgebirgskreis	3151	Südsachsen	4980	KV-Bezirk
14521060	Bärenstein	1535	Annaberg-Buchholz	2571	Annaberg	3221	Erzgebirgskreis	3151	Südsachsen	4980	KV-Bezirk
14521130	Crottendorf	1535	Annaberg-Buchholz	2571	Annaberg	3221	Erzgebirgskreis	3151	Südsachsen	4980	KV-Bezirk
14521160	Ehrenfriedersdorf	1535	Annaberg-Buchholz	2571	Annaberg	3221	Erzgebirgskreis	3151	Südsachsen	4980	KV-Bezirk
14521180	Elterlein	1535	Annaberg-Buchholz	2571	Annaberg	3221	Erzgebirgskreis	3151	Südsachsen	4980	KV-Bezirk
14521200	Gelenau/Erzgeb.	1535	Annaberg-Buchholz	2571	Annaberg	3221	Erzgebirgskreis	3151	Südsachsen	4980	KV-Bezirk
14521210	Geyer	1535	Annaberg-Buchholz	2571	Annaberg	3221	Erzgebirgskreis	3151	Südsachsen	4980	KV-Bezirk
14521330	Jöhstadt	1535	Annaberg-Buchholz	2571	Annaberg	3221	Erzgebirgskreis	3151	Südsachsen	4980	KV-Bezirk
14521340	Königswalde	1535	Annaberg-Buchholz	2571	Annaberg	3221	Erzgebirgskreis	3151	Südsachsen	4980	KV-Bezirk
14521400	Mildenau	1535	Annaberg-Buchholz	2571	Annaberg	3221	Erzgebirgskreis	3151	Südsachsen	4980	KV-Bezirk
14521440	Oberwiesenthal	1535	Annaberg-Buchholz	2571	Annaberg	3221	Erzgebirgskreis	3151	Südsachsen	4980	KV-Bezirk
14521510	Scheibenberg	1535	Annaberg-Buchholz	2571	Annaberg	3221	Erzgebirgskreis	3151	Südsachsen	4980	KV-Bezirk
14521520	Schlettau	1535	Annaberg-Buchholz	2571	Annaberg	3221	Erzgebirgskreis	3151	Südsachsen	4980	KV-Bezirk
14521560	Sehmatal	1535	Annaberg-Buchholz	2571	Annaberg	3221	Erzgebirgskreis	3151	Südsachsen	4980	KV-Bezirk
14521610	Tannenberg	1535	Annaberg-Buchholz	2571	Annaberg	3221	Erzgebirgskreis	3151	Südsachsen	4980	KV-Bezirk
14521630	Thermalbad Wiesenbad	1535	Annaberg-Buchholz	2571	Annaberg	3221	Erzgebirgskreis	3151	Südsachsen	4980	KV-Bezirk
14521640	Thum	1535	Annaberg-Buchholz	2571	Annaberg	3221	Erzgebirgskreis	3151	Südsachsen	4980	KV-Bezirk
14521030	Aue	1536	Aue	2591	Aue-Schwarzenberg	3221	Erzgebirgskreis	3151	Südsachsen	4980	KV-Bezirk
14521050	Bad Schlema	1536	Aue	2591	Aue-Schwarzenberg	3221	Erzgebirgskreis	3151	Südsachsen	4980	KV-Bezirk
14521080	Bockau	1536	Aue	2591	Aue-Schwarzenberg	3221	Erzgebirgskreis	3151	Südsachsen	4980	KV-Bezirk
14521110	Breitenbrunn/Erzgeb.	1536	Aue	2591	Aue-Schwarzenberg	3221	Erzgebirgskreis	3151	Südsachsen	4980	KV-Bezirk
14521170	Eibenstock	1536	Aue	2591	Aue-Schwarzenberg	3221	Erzgebirgskreis	3151	Südsachsen	4980	KV-Bezirk
14521260	Grünhain-Beierfeld	1536	Aue	2591	Aue-Schwarzenberg	3221	Erzgebirgskreis	3151	Südsachsen	4980	KV-Bezirk
14521320	Johanngeorgenstadt	1536	Aue	2591	Aue-Schwarzenberg	3221	Erzgebirgskreis	3151	Südsachsen	4980	KV-Bezirk
14521355	Lauter-Bernsbach	1536	Aue	2591	Aue-Schwarzenberg	3221	Erzgebirgskreis	3151	Südsachsen	4980	KV-Bezirk
14521370	Lößnitz	1536	Aue	2591	Aue-Schwarzenberg	3221	Erzgebirgskreis	3151	Südsachsen	4980	KV-Bezirk
14521500	Raschau-Markersbach	1536	Aue	2591	Aue-Schwarzenberg	3221	Erzgebirgskreis	3151	Südsachsen	4980	KV-Bezirk
14521530	Schneeberg	1536	Aue	2591	Aue-Schwarzenberg	3221	Erzgebirgskreis	3151	Südsachsen	4980	KV-Bezirk
14521540	Schöneheide	1536	Aue	2591	Aue-Schwarzenberg	3221	Erzgebirgskreis	3151	Südsachsen	4980	KV-Bezirk
14521550	Schwarzenberg/Erzgeb.	1536	Aue	2591	Aue-Schwarzenberg	3221	Erzgebirgskreis	3151	Südsachsen	4980	KV-Bezirk
14521600	Stützensgrün	1536	Aue	2591	Aue-Schwarzenberg	3221	Erzgebirgskreis	3151	Südsachsen	4980	KV-Bezirk
14521700	Zschorlau	1536	Aue	2591	Aue-Schwarzenberg	3221	Erzgebirgskreis	3151	Südsachsen	4980	KV-Bezirk
14521040	Auerbach	1537	Stollberg	2588	Stollberg	3221	Erzgebirgskreis	3151	Südsachsen	4980	KV-Bezirk
14521120	Burkhardttsdorf	1537	Stollberg	2588	Stollberg	3221	Erzgebirgskreis	3151	Südsachsen	4980	KV-Bezirk
14521230	Gornsdorf	1537	Stollberg	2588	Stollberg	3221	Erzgebirgskreis	3151	Südsachsen	4980	KV-Bezirk
14521290	Hohndorf	1537	Stollberg	2588	Stollberg	3221	Erzgebirgskreis	3151	Südsachsen	4980	KV-Bezirk
14521310	Jahnsdorf/Erzgeb.	1537	Stollberg	2588	Stollberg	3221	Erzgebirgskreis	3151	Südsachsen	4980	KV-Bezirk
14521380	Lugau/Erzgeb.	1537	Stollberg	2588	Stollberg	3221	Erzgebirgskreis	3151	Südsachsen	4980	KV-Bezirk
14521410	Neukirchen/Erzgeb.	1537	Stollberg	2588	Stollberg	3221	Erzgebirgskreis	3151	Südsachsen	4980	KV-Bezirk
14521420	Niederdorf	1537	Stollberg	2588	Stollberg	3221	Erzgebirgskreis	3151	Südsachsen	4980	KV-Bezirk
14521430	Niederwürschnitz	1537	Stollberg	2588	Stollberg	3221	Erzgebirgskreis	3151	Südsachsen	4980	KV-Bezirk
14521450	Oelsnitz/Erzgeb.	1537	Stollberg	2588	Stollberg	3221	Erzgebirgskreis	3151	Südsachsen	4980	KV-Bezirk
14521590	Stollberg/Erzgeb.	1537	Stollberg	2588	Stollberg	3221	Erzgebirgskreis	3151	Südsachsen	4980	KV-Bezirk
14521620	Thalheim/Erzgeb.	1537	Stollberg	2588	Stollberg	3221	Erzgebirgskreis	3151	Südsachsen	4980	KV-Bezirk
14521710	Zwönitz	1537	Stollberg	2588	Stollberg	3221	Erzgebirgskreis	3151	Südsachsen	4980	KV-Bezirk
14524010	Bernsdorf	1539	Hohenstein-Ernstthal	2573	Chemnitzer Land	3224	Zwickau	3151	Südsachsen	4980	KV-Bezirk
14524070	Gersdorf	1539	Hohenstein-Ernstthal	2573	Chemnitzer Land	3224	Zwickau	3151	Südsachsen	4980	KV-Bezirk

14524120	Hohenstein-Ernstthal	1539	Hohenstein-Ernstthal	2573	Chemnitzer Land	3224	Zwickau	3151	Südsachsen	4980	KV-Bezirk
14524160	Lichtenstein/Sa.	1539	Hohenstein-Ernstthal	2573	Chemnitzer Land	3224	Zwickau	3151	Südsachsen	4980	KV-Bezirk
14524230	Oberlungwitz	1539	Hohenstein-Ernstthal	2573	Chemnitzer Land	3224	Zwickau	3151	Südsachsen	4980	KV-Bezirk
14524280	St. Egidien	1539	Hohenstein-Ernstthal	2573	Chemnitzer Land	3224	Zwickau	3151	Südsachsen	4980	KV-Bezirk
14524040	Crinitzberg	1540	Zwickau	2593	Zwickau	3224	Zwickau	3151	Südsachsen	4980	KV-Bezirk
14524050	Dennheritz	1540	Zwickau	2593	Zwickau	3224	Zwickau	3151	Südsachsen	4980	KV-Bezirk
14524090	Hartenstein	1540	Zwickau	2593	Zwickau	3224	Zwickau	3151	Südsachsen	4980	KV-Bezirk
14524100	Hartmannsdorf b. Kirchberg	1540	Zwickau	2593	Zwickau	3224	Zwickau	3151	Südsachsen	4980	KV-Bezirk
14524110	Hirschfeld	1540	Zwickau	2593	Zwickau	3224	Zwickau	3151	Südsachsen	4980	KV-Bezirk
14524130	Kirchberg	1540	Zwickau	2593	Zwickau	3224	Zwickau	3151	Südsachsen	4980	KV-Bezirk
14524150	Langenweißbach	1540	Zwickau	2593	Zwickau	3224	Zwickau	3151	Südsachsen	4980	KV-Bezirk
14524170	Lichtentanne	1540	Zwickau	2593	Zwickau	3224	Zwickau	3151	Südsachsen	4980	KV-Bezirk
14524200	Mülsen	1540	Zwickau	2593	Zwickau	3224	Zwickau	3151	Südsachsen	4980	KV-Bezirk
14524250	Reinsdorf	1540	Zwickau	2593	Zwickau	3224	Zwickau	3151	Südsachsen	4980	KV-Bezirk
14524310	Wildenfels	1540	Zwickau	2593	Zwickau	3224	Zwickau	3151	Südsachsen	4980	KV-Bezirk
14524320	Wilkau-Haßlau	1540	Zwickau	2593	Zwickau	3224	Zwickau	3151	Südsachsen	4980	KV-Bezirk
14524330	Zwickau	1540	Zwickau	2593	Zwickau	3224	Zwickau	3151	Südsachsen	4980	KV-Bezirk
14523020	Auerbach/Vogtl.	1541	Auerbach	2599	Plauen, Stadt / Vogtlandkreis	3223	Vogtlandkreis	3151	Südsachsen	4980	KV-Bezirk
14523050	Bergen	1541	Auerbach	2599	Plauen, Stadt / Vogtlandkreis	3223	Vogtlandkreis	3151	Südsachsen	4980	KV-Bezirk
14523090	Ellefeld	1541	Auerbach	2599	Plauen, Stadt / Vogtlandkreis	3223	Vogtlandkreis	3151	Südsachsen	4980	KV-Bezirk
14523120	Falkenstein/Vogtl.	1541	Auerbach	2599	Plauen, Stadt / Vogtlandkreis	3223	Vogtlandkreis	3151	Südsachsen	4980	KV-Bezirk
14523130	Höhenluftkurort Grünbach	1541	Auerbach	2599	Plauen, Stadt / Vogtlandkreis	3223	Vogtlandkreis	3151	Südsachsen	4980	KV-Bezirk
14523160	Klingenthal	1541	Auerbach	2599	Plauen, Stadt / Vogtlandkreis	3223	Vogtlandkreis	3151	Südsachsen	4980	KV-Bezirk
14523170	Lengenfeld	1541	Auerbach	2599	Plauen, Stadt / Vogtlandkreis	3223	Vogtlandkreis	3151	Südsachsen	4980	KV-Bezirk
14523245	Muldenhammer	1541	Auerbach	2599	Plauen, Stadt / Vogtlandkreis	3223	Vogtlandkreis	3151	Südsachsen	4980	KV-Bezirk
14523290	Neustadt/Vogtl.	1541	Auerbach	2599	Plauen, Stadt / Vogtlandkreis	3223	Vogtlandkreis	3151	Südsachsen	4980	KV-Bezirk
14523360	Rodewisch	1541	Auerbach	2599	Plauen, Stadt / Vogtlandkreis	3223	Vogtlandkreis	3151	Südsachsen	4980	KV-Bezirk
14523380	Steinberg	1541	Auerbach	2599	Plauen, Stadt / Vogtlandkreis	3223	Vogtlandkreis	3151	Südsachsen	4980	KV-Bezirk
14523430	Treuen	1541	Auerbach	2599	Plauen, Stadt / Vogtlandkreis	3223	Vogtlandkreis	3151	Südsachsen	4980	KV-Bezirk
14523460	Werda	1541	Auerbach	2599	Plauen, Stadt / Vogtlandkreis	3223	Vogtlandkreis	3151	Südsachsen	4980	KV-Bezirk
14523150	Heinsdorfergrund	1542	Reichenbach	2599	Plauen, Stadt / Vogtlandkreis	3223	Vogtlandkreis	3151	Südsachsen	4980	KV-Bezirk
14523190	Limbach	1542	Reichenbach	2599	Plauen, Stadt / Vogtlandkreis	3223	Vogtlandkreis	3151	Südsachsen	4980	KV-Bezirk
14523260	Netzschkau	1542	Reichenbach	2599	Plauen, Stadt / Vogtlandkreis	3223	Vogtlandkreis	3151	Südsachsen	4980	KV-Bezirk
14523280	Neumark	1542	Reichenbach	2599	Plauen, Stadt / Vogtlandkreis	3223	Vogtlandkreis	3151	Südsachsen	4980	KV-Bezirk
14523340	Reichenbach im Vogtland	1542	Reichenbach	2599	Plauen, Stadt / Vogtlandkreis	3223	Vogtlandkreis	3151	Südsachsen	4980	KV-Bezirk
14524060	Fraureuth	1543	Werdau	2593	Zwickau	3224	Zwickau	3151	Südsachsen	4980	KV-Bezirk
14524140	Langenbernsdorf	1543	Werdau	2593	Zwickau	3224	Zwickau	3151	Südsachsen	4980	KV-Bezirk
14524300	Werdau	1543	Werdau	2593	Zwickau	3224	Zwickau	3151	Südsachsen	4980	KV-Bezirk
14524030	Crimmitschau	1544	Crimmitschau	2593	Zwickau	3224	Zwickau	3151	Südsachsen	4980	KV-Bezirk
14524210	Neukirchen/Pleiße	1544	Crimmitschau	2593	Zwickau	3224	Zwickau	3151	Südsachsen	4980	KV-Bezirk
14524080	Glauchau	1545	Glauchau	2573	Chemnitzer Land	3224	Zwickau	3151	Südsachsen	4980	KV-Bezirk
14524190	Meerane	1545	Glauchau	2573	Chemnitzer Land	3224	Zwickau	3151	Südsachsen	4980	KV-Bezirk
14524240	Oberwiera	1545	Glauchau	2573	Chemnitzer Land	3224	Zwickau	3151	Südsachsen	4980	KV-Bezirk
14524260	Remse	1545	Glauchau	2573	Chemnitzer Land	3224	Zwickau	3151	Südsachsen	4980	KV-Bezirk
14524270	Schönberg	1545	Glauchau	2573	Chemnitzer Land	3224	Zwickau	3151	Südsachsen	4980	KV-Bezirk
14524290	Waldenburg	1545	Glauchau	2573	Chemnitzer Land	3224	Zwickau	3151	Südsachsen	4980	KV-Bezirk
14523100	Elsterberg	1546	Plauen	2599	Plauen, Stadt / Vogtlandkreis	3223	Vogtlandkreis	3151	Südsachsen	4980	KV-Bezirk
14523270	Neuensalz	1546	Plauen	2599	Plauen, Stadt / Vogtlandkreis	3223	Vogtlandkreis	3151	Südsachsen	4980	KV-Bezirk
14523310	Pausa-Mühltröf	1546	Plauen	2599	Plauen, Stadt / Vogtlandkreis	3223	Vogtlandkreis	3151	Südsachsen	4980	KV-Bezirk
14523320	Plauen	1546	Plauen	2599	Plauen, Stadt / Vogtlandkreis	3223	Vogtlandkreis	3151	Südsachsen	4980	KV-Bezirk
14523330	Pöhl	1546	Plauen	2599	Plauen, Stadt / Vogtlandkreis	3223	Vogtlandkreis	3151	Südsachsen	4980	KV-Bezirk
14523365	Rosenbach/Vogtl.	1546	Plauen	2599	Plauen, Stadt / Vogtlandkreis	3223	Vogtlandkreis	3151	Südsachsen	4980	KV-Bezirk
14523410	Theuma	1546	Plauen	2599	Plauen, Stadt / Vogtlandkreis	3223	Vogtlandkreis	3151	Südsachsen	4980	KV-Bezirk
14523450	Weischlitz	1546	Plauen	2599	Plauen, Stadt / Vogtlandkreis	3223	Vogtlandkreis	3151	Südsachsen	4980	KV-Bezirk
14523010	Adorf/Vogtl.	1547	Oelsnitz	2599	Plauen, Stadt / Vogtlandkreis	3223	Vogtlandkreis	3151	Südsachsen	4980	KV-Bezirk
14523030	Bad Brambach	1547	Oelsnitz	2599	Plauen, Stadt / Vogtlandkreis	3223	Vogtlandkreis	3151	Südsachsen	4980	KV-Bezirk
14523040	Bad Elster	1547	Oelsnitz	2599	Plauen, Stadt / Vogtlandkreis	3223	Vogtlandkreis	3151	Südsachsen	4980	KV-Bezirk
14523060	Bösenbrunn	1547	Oelsnitz	2599	Plauen, Stadt / Vogtlandkreis	3223	Vogtlandkreis	3151	Südsachsen	4980	KV-Bezirk
14523080	Eichigt	1547	Oelsnitz	2599	Plauen, Stadt / Vogtlandkreis	3223	Vogtlandkreis	3151	Südsachsen	4980	KV-Bezirk
14523200	Markneukirchen	1547	Oelsnitz	2599	Plauen, Stadt / Vogtlandkreis	3223	Vogtlandkreis	3151	Südsachsen	4980	KV-Bezirk
14523230	Mühlental	1547	Oelsnitz	2599	Plauen, Stadt / Vogtlandkreis	3223	Vogtlandkreis	3151	Südsachsen	4980	KV-Bezirk
14523300	Oelsnitz/Vogtl.	1547	Oelsnitz	2599	Plauen, Stadt / Vogtlandkreis	3223	Vogtlandkreis	3151	Südsachsen	4980	KV-Bezirk

14523370	Schöneck/Vogtl.	1547	Oelsnitz	2599	Plauen, Stadt / Vogtlandkreis	3223	Vogtlandkreis	3151	Südsachsen	4980	KV-Bezirk
14523420	Tirpersdorf	1547	Oelsnitz	2599	Plauen, Stadt / Vogtlandkreis	3223	Vogtlandkreis	3151	Südsachsen	4980	KV-Bezirk
14523440	Triebel/Vogtl.	1547	Oelsnitz	2599	Plauen, Stadt / Vogtlandkreis	3223	Vogtlandkreis	3151	Südsachsen	4980	KV-Bezirk
14626010	Bad Muskau	1601	Weißwasser	2663	Görlitz, Stadt / Niederschlesischer Oberlausitzkreis	3226	Görlitz	3162	Oberlausitz-Niederschlesien	4980	KV-Bezirk
14626060	Boxberg/O.L.	1601	Weißwasser	2663	Görlitz, Stadt / Niederschlesischer Oberlausitzkreis	3226	Görlitz	3162	Oberlausitz-Niederschlesien	4980	KV-Bezirk
14626100	Gablenz	1601	Weißwasser	2663	Görlitz, Stadt / Niederschlesischer Oberlausitzkreis	3226	Görlitz	3162	Oberlausitz-Niederschlesien	4980	KV-Bezirk
14626120	Groß Düben	1601	Weißwasser	2663	Görlitz, Stadt / Niederschlesischer Oberlausitzkreis	3226	Görlitz	3162	Oberlausitz-Niederschlesien	4980	KV-Bezirk
14626250	Krauschwitz i.d. O.L.	1601	Weißwasser	2663	Görlitz, Stadt / Niederschlesischer Oberlausitzkreis	3226	Görlitz	3162	Oberlausitz-Niederschlesien	4980	KV-Bezirk
14626460	Rietschen	1601	Weißwasser	2663	Görlitz, Stadt / Niederschlesischer Oberlausitzkreis	3226	Görlitz	3162	Oberlausitz-Niederschlesien	4980	KV-Bezirk
14626490	Schleife	1601	Weißwasser	2663	Görlitz, Stadt / Niederschlesischer Oberlausitzkreis	3226	Görlitz	3162	Oberlausitz-Niederschlesien	4980	KV-Bezirk
14626560	Trebendorf	1601	Weißwasser	2663	Görlitz, Stadt / Niederschlesischer Oberlausitzkreis	3226	Görlitz	3162	Oberlausitz-Niederschlesien	4980	KV-Bezirk
14626590	Weißkeißel	1601	Weißwasser	2663	Görlitz, Stadt / Niederschlesischer Oberlausitzkreis	3226	Görlitz	3162	Oberlausitz-Niederschlesien	4980	KV-Bezirk
14626600	Weißwasser/O.L.	1601	Weißwasser	2663	Görlitz, Stadt / Niederschlesischer Oberlausitzkreis	3226	Görlitz	3162	Oberlausitz-Niederschlesien	4980	KV-Bezirk
14626160	Hähnichen	1602	Niesky	2663	Görlitz, Stadt / Niederschlesischer Oberlausitzkreis	3226	Görlitz	3162	Oberlausitz-Niederschlesien	4980	KV-Bezirk
14626190	Hohendubrau	1602	Niesky	2663	Görlitz, Stadt / Niederschlesischer Oberlausitzkreis	3226	Görlitz	3162	Oberlausitz-Niederschlesien	4980	KV-Bezirk
14626200	Horka	1602	Niesky	2663	Görlitz, Stadt / Niederschlesischer Oberlausitzkreis	3226	Görlitz	3162	Oberlausitz-Niederschlesien	4980	KV-Bezirk
14626230	Kodersdorf	1602	Niesky	2663	Görlitz, Stadt / Niederschlesischer Oberlausitzkreis	3226	Görlitz	3162	Oberlausitz-Niederschlesien	4980	KV-Bezirk
14626260	Kreba-Neudorf	1602	Niesky	2663	Görlitz, Stadt / Niederschlesischer Oberlausitzkreis	3226	Görlitz	3162	Oberlausitz-Niederschlesien	4980	KV-Bezirk
14626320	Mücka	1602	Niesky	2663	Görlitz, Stadt / Niederschlesischer Oberlausitzkreis	3226	Görlitz	3162	Oberlausitz-Niederschlesien	4980	KV-Bezirk
14626370	Niesky	1602	Niesky	2663	Görlitz, Stadt / Niederschlesischer Oberlausitzkreis	3226	Görlitz	3162	Oberlausitz-Niederschlesien	4980	KV-Bezirk
14626440	Quitzdorf am See	1602	Niesky	2663	Görlitz, Stadt / Niederschlesischer Oberlausitzkreis	3226	Görlitz	3162	Oberlausitz-Niederschlesien	4980	KV-Bezirk
14626480	Rothenburg/O.L.	1602	Niesky	2663	Görlitz, Stadt / Niederschlesischer Oberlausitzkreis	3226	Görlitz	3162	Oberlausitz-Niederschlesien	4980	KV-Bezirk
14626580	Waldfufen	1602	Niesky	2663	Görlitz, Stadt / Niederschlesischer Oberlausitzkreis	3226	Görlitz	3162	Oberlausitz-Niederschlesien	4980	KV-Bezirk
14626110	Görlitz	1603	Görlitz	2663	Görlitz, Stadt / Niederschlesischer Oberlausitzkreis	3226	Görlitz	3162	Oberlausitz-Niederschlesien	4980	KV-Bezirk
14626240	Königshain	1603	Görlitz	2663	Görlitz, Stadt / Niederschlesischer Oberlausitzkreis	3226	Görlitz	3162	Oberlausitz-Niederschlesien	4980	KV-Bezirk
14626300	Markersdorf	1603	Görlitz	2663	Görlitz, Stadt / Niederschlesischer Oberlausitzkreis	3226	Görlitz	3162	Oberlausitz-Niederschlesien	4980	KV-Bezirk
14626330	Neißeaue	1603	Görlitz	2663	Görlitz, Stadt / Niederschlesischer Oberlausitzkreis	3226	Görlitz	3162	Oberlausitz-Niederschlesien	4980	KV-Bezirk
14626450	Reichenbach/O.L.	1603	Görlitz	2663	Görlitz, Stadt / Niederschlesischer Oberlausitzkreis	3226	Görlitz	3162	Oberlausitz-Niederschlesien	4980	KV-Bezirk
14626520	Schöpstal	1603	Görlitz	2663	Görlitz, Stadt / Niederschlesischer Oberlausitzkreis	3226	Görlitz	3162	Oberlausitz-Niederschlesien	4980	KV-Bezirk
14626570	Vierkirchen	1603	Görlitz	2663	Görlitz, Stadt / Niederschlesischer Oberlausitzkreis	3226	Görlitz	3162	Oberlausitz-Niederschlesien	4980	KV-Bezirk
14626420	Ostritz	1603	Görlitz	2686	Löbau-Zittau	3226	Görlitz	3162	Oberlausitz-Niederschlesien	4980	KV-Bezirk
14626500	Schönau-Berzdorf a. d. Eigen	1603	Görlitz	2686	Löbau-Zittau	3226	Görlitz	3162	Oberlausitz-Niederschlesien	4980	KV-Bezirk
14626050	Bertsdorf-Hörnitz	1604	Zittau	2686	Löbau-Zittau	3226	Görlitz	3162	Oberlausitz-Niederschlesien	4980	KV-Bezirk
14626140	Großschönau	1604	Zittau	2686	Löbau-Zittau	3226	Görlitz	3162	Oberlausitz-Niederschlesien	4980	KV-Bezirk
14626170	Hainewalde	1604	Zittau	2686	Löbau-Zittau	3226	Görlitz	3162	Oberlausitz-Niederschlesien	4980	KV-Bezirk
14626210	Jonsdorf	1604	Zittau	2686	Löbau-Zittau	3226	Görlitz	3162	Oberlausitz-Niederschlesien	4980	KV-Bezirk
14626280	Leutersdorf	1604	Zittau	2686	Löbau-Zittau	3226	Görlitz	3162	Oberlausitz-Niederschlesien	4980	KV-Bezirk
14626310	Mittelherwigsdorf	1604	Zittau	2686	Löbau-Zittau	3226	Görlitz	3162	Oberlausitz-Niederschlesien	4980	KV-Bezirk
14626390	Oderwitz	1604	Zittau	2686	Löbau-Zittau	3226	Görlitz	3162	Oberlausitz-Niederschlesien	4980	KV-Bezirk
14626400	Olbersdorf	1604	Zittau	2686	Löbau-Zittau	3226	Görlitz	3162	Oberlausitz-Niederschlesien	4980	KV-Bezirk
14626430	Oybin	1604	Zittau	2686	Löbau-Zittau	3226	Görlitz	3162	Oberlausitz-Niederschlesien	4980	KV-Bezirk
14626530	Seiffenhennersdorf	1604	Zittau	2686	Löbau-Zittau	3226	Görlitz	3162	Oberlausitz-Niederschlesien	4980	KV-Bezirk
14626610	Zittau	1604	Zittau	2686	Löbau-Zittau	3226	Görlitz	3162	Oberlausitz-Niederschlesien	4980	KV-Bezirk
14626020	Beiersdorf	1605	Löbau	2686	Löbau-Zittau	3226	Görlitz	3162	Oberlausitz-Niederschlesien	4980	KV-Bezirk
14626030	Bernstadt a. d. Eigen	1605	Löbau	2686	Löbau-Zittau	3226	Görlitz	3162	Oberlausitz-Niederschlesien	4980	KV-Bezirk
14626070	Dürrehennersdorf	1605	Löbau	2686	Löbau-Zittau	3226	Görlitz	3162	Oberlausitz-Niederschlesien	4980	KV-Bezirk
14626085	Ebersbach-Neugersdorf	1605	Löbau	2686	Löbau-Zittau	3226	Görlitz	3162	Oberlausitz-Niederschlesien	4980	KV-Bezirk
14626150	Großschweidnitz	1605	Löbau	2686	Löbau-Zittau	3226	Görlitz	3162	Oberlausitz-Niederschlesien	4980	KV-Bezirk
14626180	Herrnhut	1605	Löbau	2686	Löbau-Zittau	3226	Görlitz	3162	Oberlausitz-Niederschlesien	4980	KV-Bezirk
14626245	Kottmar	1605	Löbau	2686	Löbau-Zittau	3226	Görlitz	3162	Oberlausitz-Niederschlesien	4980	KV-Bezirk
14626270	Lawalde	1605	Löbau	2686	Löbau-Zittau	3226	Görlitz	3162	Oberlausitz-Niederschlesien	4980	KV-Bezirk
14626290	Löbau	1605	Löbau	2686	Löbau-Zittau	3226	Görlitz	3162	Oberlausitz-Niederschlesien	4980	KV-Bezirk
14626350	Neusalza-Spremberg	1605	Löbau	2686	Löbau-Zittau	3226	Görlitz	3162	Oberlausitz-Niederschlesien	4980	KV-Bezirk
14626410	Oppach	1605	Löbau	2686	Löbau-Zittau	3226	Görlitz	3162	Oberlausitz-Niederschlesien	4980	KV-Bezirk
14626470	Rosenbach	1605	Löbau	2686	Löbau-Zittau	3226	Görlitz	3162	Oberlausitz-Niederschlesien	4980	KV-Bezirk
14626510	Schönbach	1605	Löbau	2686	Löbau-Zittau	3226	Görlitz	3162	Oberlausitz-Niederschlesien	4980	KV-Bezirk
14625020	Bautzen	1606	Bautzen	2672	Bautzen	3225	Bautzen	3162	Oberlausitz-Niederschlesien	4980	KV-Bezirk
14625090	Cunewalde	1606	Bautzen	2672	Bautzen	3225	Bautzen	3162	Oberlausitz-Niederschlesien	4980	KV-Bezirk
14625110	Doberschau-Gaußig	1606	Bautzen	2672	Bautzen	3225	Bautzen	3162	Oberlausitz-Niederschlesien	4980	KV-Bezirk
14625150	Göda	1606	Bautzen	2672	Bautzen	3225	Bautzen	3162	Oberlausitz-Niederschlesien	4980	KV-Bezirk
14625160	Großdubrau	1606	Bautzen	2672	Bautzen	3225	Bautzen	3162	Oberlausitz-Niederschlesien	4980	KV-Bezirk
14625190	Großpostwitz/O.L.	1606	Bautzen	2672	Bautzen	3225	Bautzen	3162	Oberlausitz-Niederschlesien	4980	KV-Bezirk

14625230	Hochkirch	1606	Bautzen	2672	Bautzen	3225	Bautzen	3162	Oberlausitz-Niederschlesien	4980	KV-Bezirk
14625280	Königswartha	1606	Bautzen	2672	Bautzen	3225	Bautzen	3162	Oberlausitz-Niederschlesien	4980	KV-Bezirk
14625290	Kubschütz	1606	Bautzen	2672	Bautzen	3225	Bautzen	3162	Oberlausitz-Niederschlesien	4980	KV-Bezirk
14625340	Malschwitz	1606	Bautzen	2672	Bautzen	3225	Bautzen	3162	Oberlausitz-Niederschlesien	4980	KV-Bezirk
14625360	Neschwitz	1606	Bautzen	2672	Bautzen	3225	Bautzen	3162	Oberlausitz-Niederschlesien	4980	KV-Bezirk
14625390	Obergurig	1606	Bautzen	2672	Bautzen	3225	Bautzen	3162	Oberlausitz-Niederschlesien	4980	KV-Bezirk
14625460	Puschwitz	1606	Bautzen	2672	Bautzen	3225	Bautzen	3162	Oberlausitz-Niederschlesien	4980	KV-Bezirk
14625490	Radibor	1606	Bautzen	2672	Bautzen	3225	Bautzen	3162	Oberlausitz-Niederschlesien	4980	KV-Bezirk
14625525	Schirgiswalde-Kirschau	1606	Bautzen	2672	Bautzen	3225	Bautzen	3162	Oberlausitz-Niederschlesien	4980	KV-Bezirk
14625560	Sohland a. d. Spree	1606	Bautzen	2672	Bautzen	3225	Bautzen	3162	Oberlausitz-Niederschlesien	4980	KV-Bezirk
14625610	Weißenberg	1606	Bautzen	2672	Bautzen	3225	Bautzen	3162	Oberlausitz-Niederschlesien	4980	KV-Bezirk
14625630	Wilthen	1606	Bautzen	2672	Bautzen	3225	Bautzen	3162	Oberlausitz-Niederschlesien	4980	KV-Bezirk
14625030	Bernsdorf, Stadt	1607	Hoyerswerda	2664	Hoyerswerda, Stadt / Landkreis Kamenz	3225	Bautzen	3162	Oberlausitz-Niederschlesien	4980	KV-Bezirk
14625120	Elsterheide	1607	Hoyerswerda	2664	Hoyerswerda, Stadt / Landkreis Kamenz	3225	Bautzen	3162	Oberlausitz-Niederschlesien	4980	KV-Bezirk
14625240	Hoyerswerda	1607	Hoyerswerda	2664	Hoyerswerda, Stadt / Landkreis Kamenz	3225	Bautzen	3162	Oberlausitz-Niederschlesien	4980	KV-Bezirk
14625310	Lauta	1607	Hoyerswerda	2664	Hoyerswerda, Stadt / Landkreis Kamenz	3225	Bautzen	3162	Oberlausitz-Niederschlesien	4980	KV-Bezirk
14625330	Lohsa	1607	Hoyerswerda	2664	Hoyerswerda, Stadt / Landkreis Kamenz	3225	Bautzen	3162	Oberlausitz-Niederschlesien	4980	KV-Bezirk
14625570	Spreeal	1607	Hoyerswerda	2664	Hoyerswerda, Stadt / Landkreis Kamenz	3225	Bautzen	3162	Oberlausitz-Niederschlesien	4980	KV-Bezirk
14625640	Wittichenau	1607	Hoyerswerda	2664	Hoyerswerda, Stadt / Landkreis Kamenz	3225	Bautzen	3162	Oberlausitz-Niederschlesien	4980	KV-Bezirk
14625080	Crostwitz	1608	Kamenz	2664	Hoyerswerda, Stadt / Landkreis Kamenz	3225	Bautzen	3162	Oberlausitz-Niederschlesien	4980	KV-Bezirk
14625130	Elstra	1608	Kamenz	2664	Hoyerswerda, Stadt / Landkreis Kamenz	3225	Bautzen	3162	Oberlausitz-Niederschlesien	4980	KV-Bezirk
14625220	Haselbachtal	1608	Kamenz	2664	Hoyerswerda, Stadt / Landkreis Kamenz	3225	Bautzen	3162	Oberlausitz-Niederschlesien	4980	KV-Bezirk
14625250	Kamenz	1608	Kamenz	2664	Hoyerswerda, Stadt / Landkreis Kamenz	3225	Bautzen	3162	Oberlausitz-Niederschlesien	4980	KV-Bezirk
14625270	Königsbrück	1608	Kamenz	2664	Hoyerswerda, Stadt / Landkreis Kamenz	3225	Bautzen	3162	Oberlausitz-Niederschlesien	4980	KV-Bezirk
14625300	Laußnitz	1608	Kamenz	2664	Hoyerswerda, Stadt / Landkreis Kamenz	3225	Bautzen	3162	Oberlausitz-Niederschlesien	4980	KV-Bezirk
14625350	Nebelschütz	1608	Kamenz	2664	Hoyerswerda, Stadt / Landkreis Kamenz	3225	Bautzen	3162	Oberlausitz-Niederschlesien	4980	KV-Bezirk
14625370	Neukirch	1608	Kamenz	2664	Hoyerswerda, Stadt / Landkreis Kamenz	3225	Bautzen	3162	Oberlausitz-Niederschlesien	4980	KV-Bezirk
14625420	Oßling	1608	Kamenz	2664	Hoyerswerda, Stadt / Landkreis Kamenz	3225	Bautzen	3162	Oberlausitz-Niederschlesien	4980	KV-Bezirk
14625440	Panschwitz-Kuckau	1608	Kamenz	2664	Hoyerswerda, Stadt / Landkreis Kamenz	3225	Bautzen	3162	Oberlausitz-Niederschlesien	4980	KV-Bezirk
14625470	Räckelwitz	1608	Kamenz	2664	Hoyerswerda, Stadt / Landkreis Kamenz	3225	Bautzen	3162	Oberlausitz-Niederschlesien	4980	KV-Bezirk
14625500	Ralbitz-Rosenthal	1608	Kamenz	2664	Hoyerswerda, Stadt / Landkreis Kamenz	3225	Bautzen	3162	Oberlausitz-Niederschlesien	4980	KV-Bezirk
14625540	Schönteichen	1608	Kamenz	2664	Hoyerswerda, Stadt / Landkreis Kamenz	3225	Bautzen	3162	Oberlausitz-Niederschlesien	4980	KV-Bezirk
14625550	Schwepnitz	1608	Kamenz	2664	Hoyerswerda, Stadt / Landkreis Kamenz	3225	Bautzen	3162	Oberlausitz-Niederschlesien	4980	KV-Bezirk
14625580	Steina	1608	Kamenz	2664	Hoyerswerda, Stadt / Landkreis Kamenz	3225	Bautzen	3162	Oberlausitz-Niederschlesien	4980	KV-Bezirk
14625010	Arnsdorf	1609	Radeberg	2664	Hoyerswerda, Stadt / Landkreis Kamenz	3225	Bautzen	3162	Oberlausitz-Niederschlesien	4980	KV-Bezirk
14625180	Großnaundorf	1609	Radeberg	2664	Hoyerswerda, Stadt / Landkreis Kamenz	3225	Bautzen	3162	Oberlausitz-Niederschlesien	4980	KV-Bezirk
14625200	Großröhrsdorf	1609	Radeberg	2664	Hoyerswerda, Stadt / Landkreis Kamenz	3225	Bautzen	3162	Oberlausitz-Niederschlesien	4980	KV-Bezirk
14625320	Lichtenberg	1609	Radeberg	2664	Hoyerswerda, Stadt / Landkreis Kamenz	3225	Bautzen	3162	Oberlausitz-Niederschlesien	4980	KV-Bezirk
14625410	Ohorn	1609	Radeberg	2664	Hoyerswerda, Stadt / Landkreis Kamenz	3225	Bautzen	3162	Oberlausitz-Niederschlesien	4980	KV-Bezirk
14625430	Ottendorf-Okrilla	1609	Radeberg	2664	Hoyerswerda, Stadt / Landkreis Kamenz	3225	Bautzen	3162	Oberlausitz-Niederschlesien	4980	KV-Bezirk
14625450	Pulsnitz	1609	Radeberg	2664	Hoyerswerda, Stadt / Landkreis Kamenz	3225	Bautzen	3162	Oberlausitz-Niederschlesien	4980	KV-Bezirk
14625480	Radeberg	1609	Radeberg	2664	Hoyerswerda, Stadt / Landkreis Kamenz	3225	Bautzen	3162	Oberlausitz-Niederschlesien	4980	KV-Bezirk
14625600	Wachau	1609	Radeberg	2664	Hoyerswerda, Stadt / Landkreis Kamenz	3225	Bautzen	3162	Oberlausitz-Niederschlesien	4980	KV-Bezirk
14612000	Dresden	1610	Dresden	2662	Dresden, Stadt	3212	Dresden, Stadt	3161	Oberes Elbtal/Osterzgebirge	4980	KV-Bezirk
14628020	Bad Gottleuba-Berggießhübel	1611	Pirna	2687	Sächsische Schweiz	3228	Sächsische Schweiz - Osterzgebirge	3161	Oberes Elbtal/Osterzgebirge	4980	KV-Bezirk
14628030	Bad Schandau	1611	Pirna	2687	Sächsische Schweiz	3228	Sächsische Schweiz - Osterzgebirge	3161	Oberes Elbtal/Osterzgebirge	4980	KV-Bezirk
14628040	Bahretal	1611	Pirna	2687	Sächsische Schweiz	3228	Sächsische Schweiz - Osterzgebirge	3161	Oberes Elbtal/Osterzgebirge	4980	KV-Bezirk
14628070	Dohma	1611	Pirna	2687	Sächsische Schweiz	3228	Sächsische Schweiz - Osterzgebirge	3161	Oberes Elbtal/Osterzgebirge	4980	KV-Bezirk
14628080	Dohna	1611	Pirna	2687	Sächsische Schweiz	3228	Sächsische Schweiz - Osterzgebirge	3161	Oberes Elbtal/Osterzgebirge	4980	KV-Bezirk
14628140	Gohrisch	1611	Pirna	2687	Sächsische Schweiz	3228	Sächsische Schweiz - Osterzgebirge	3161	Oberes Elbtal/Osterzgebirge	4980	KV-Bezirk
14628160	Heidenau	1611	Pirna	2687	Sächsische Schweiz	3228	Sächsische Schweiz - Osterzgebirge	3161	Oberes Elbtal/Osterzgebirge	4980	KV-Bezirk
14628210	Königsstein/Sächs. Schw.	1611	Pirna	2687	Sächsische Schweiz	3228	Sächsische Schweiz - Osterzgebirge	3161	Oberes Elbtal/Osterzgebirge	4980	KV-Bezirk
14628310	Kurort Rathen	1611	Pirna	2687	Sächsische Schweiz	3228	Sächsische Schweiz - Osterzgebirge	3161	Oberes Elbtal/Osterzgebirge	4980	KV-Bezirk
14628230	Liebstadt	1611	Pirna	2687	Sächsische Schweiz	3228	Sächsische Schweiz - Osterzgebirge	3161	Oberes Elbtal/Osterzgebirge	4980	KV-Bezirk
14628250	Müglitztal	1611	Pirna	2687	Sächsische Schweiz	3228	Sächsische Schweiz - Osterzgebirge	3161	Oberes Elbtal/Osterzgebirge	4980	KV-Bezirk
14628270	Pirna	1611	Pirna	2687	Sächsische Schweiz	3228	Sächsische Schweiz - Osterzgebirge	3161	Oberes Elbtal/Osterzgebirge	4980	KV-Bezirk
14628320	Rathmannsdorf	1611	Pirna	2687	Sächsische Schweiz	3228	Sächsische Schweiz - Osterzgebirge	3161	Oberes Elbtal/Osterzgebirge	4980	KV-Bezirk
14628330	Reinhardtsdorf-Schöna	1611	Pirna	2687	Sächsische Schweiz	3228	Sächsische Schweiz - Osterzgebirge	3161	Oberes Elbtal/Osterzgebirge	4980	KV-Bezirk
14628340	Rosenthal-Bielatal	1611	Pirna	2687	Sächsische Schweiz	3228	Sächsische Schweiz - Osterzgebirge	3161	Oberes Elbtal/Osterzgebirge	4980	KV-Bezirk
14628370	Stadt Wehlen	1611	Pirna	2687	Sächsische Schweiz	3228	Sächsische Schweiz - Osterzgebirge	3161	Oberes Elbtal/Osterzgebirge	4980	KV-Bezirk
14628390	Struppen	1611	Pirna	2687	Sächsische Schweiz	3228	Sächsische Schweiz - Osterzgebirge	3161	Oberes Elbtal/Osterzgebirge	4980	KV-Bezirk
14628010	Altenberg	1612	Dippoldiswalde	2690	Weißeritzkreis	3228	Sächsische Schweiz - Osterzgebirge	3161	Oberes Elbtal/Osterzgebirge	4980	KV-Bezirk

14628060	Dippoldiswalde	1612	Dippoldiswalde	2690	Weißeritzkreis	3228	Sächsische Schweiz - Osterzgebirge	3161	Oberes Elbtal/Osterzgebirge	4980	KV-Bezirk
14628130	Glashütte	1612	Dippoldiswalde	2690	Weißeritzkreis	3228	Sächsische Schweiz - Osterzgebirge	3161	Oberes Elbtal/Osterzgebirge	4980	KV-Bezirk
14628150	Hartmannsdorf-Reichenau	1612	Dippoldiswalde	2690	Weißeritzkreis	3228	Sächsische Schweiz - Osterzgebirge	3161	Oberes Elbtal/Osterzgebirge	4980	KV-Bezirk
14628170	Hermisdorf/Erzgeb.	1612	Dippoldiswalde	2690	Weißeritzkreis	3228	Sächsische Schweiz - Osterzgebirge	3161	Oberes Elbtal/Osterzgebirge	4980	KV-Bezirk
14628205	Klingenberg	1612	Dippoldiswalde	2690	Weißeritzkreis	3228	Sächsische Schweiz - Osterzgebirge	3161	Oberes Elbtal/Osterzgebirge	4980	KV-Bezirk
14628050	Bannewitz	1613	Freital	2690	Weißeritzkreis	3228	Sächsische Schweiz - Osterzgebirge	3161	Oberes Elbtal/Osterzgebirge	4980	KV-Bezirk
14628090	Dorfhain	1613	Freital	2690	Weißeritzkreis	3228	Sächsische Schweiz - Osterzgebirge	3161	Oberes Elbtal/Osterzgebirge	4980	KV-Bezirk
14628110	Freital	1613	Freital	2690	Weißeritzkreis	3228	Sächsische Schweiz - Osterzgebirge	3161	Oberes Elbtal/Osterzgebirge	4980	KV-Bezirk
14628220	Kreischka	1613	Freital	2690	Weißeritzkreis	3228	Sächsische Schweiz - Osterzgebirge	3161	Oberes Elbtal/Osterzgebirge	4980	KV-Bezirk
14628300	Rabenau	1613	Freital	2690	Weißeritzkreis	3228	Sächsische Schweiz - Osterzgebirge	3161	Oberes Elbtal/Osterzgebirge	4980	KV-Bezirk
14628400	Tharandt	1613	Freital	2690	Weißeritzkreis	3228	Sächsische Schweiz - Osterzgebirge	3161	Oberes Elbtal/Osterzgebirge	4980	KV-Bezirk
14628410	Wilsdruff	1613	Freital	2690	Weißeritzkreis	3228	Sächsische Schweiz - Osterzgebirge	3161	Oberes Elbtal/Osterzgebirge	4980	KV-Bezirk
14627020	Diera-Zehren	1616	Meißen	2680	Meißen	3227	Meißen	3161	Oberes Elbtal/Osterzgebirge	4980	KV-Bezirk
14627080	Käbschütztal	1616	Meißen	2680	Meißen	3227	Meißen	3161	Oberes Elbtal/Osterzgebirge	4980	KV-Bezirk
14627100	Klipphausen	1616	Meißen	2680	Meißen	3227	Meißen	3161	Oberes Elbtal/Osterzgebirge	4980	KV-Bezirk
14627130	Lommatzsch	1616	Meißen	2680	Meißen	3227	Meißen	3161	Oberes Elbtal/Osterzgebirge	4980	KV-Bezirk
14627140	Meißen	1616	Meißen	2680	Meißen	3227	Meißen	3161	Oberes Elbtal/Osterzgebirge	4980	KV-Bezirk
14627170	Niederau	1616	Meißen	2680	Meißen	3227	Meißen	3161	Oberes Elbtal/Osterzgebirge	4980	KV-Bezirk
14627180	Nossen	1616	Meißen	2680	Meißen	3227	Meißen	3161	Oberes Elbtal/Osterzgebirge	4980	KV-Bezirk
14627030	Ebersbach	1617	Großenhain	2685	Großenhain	3227	Meißen	3161	Oberes Elbtal/Osterzgebirge	4980	KV-Bezirk
14627060	Großenhain	1617	Großenhain	2685	Riesa-Großenhain	3227	Meißen	3161	Oberes Elbtal/Osterzgebirge	4980	KV-Bezirk
14627110	Lampertswalde	1617	Großenhain	2685	Riesa-Großenhain	3227	Meißen	3161	Oberes Elbtal/Osterzgebirge	4980	KV-Bezirk
14627200	Priestewitz	1617	Großenhain	2685	Riesa-Großenhain	3227	Meißen	3161	Oberes Elbtal/Osterzgebirge	4980	KV-Bezirk
14627250	Schönfeld	1617	Großenhain	2685	Riesa-Großenhain	3227	Meißen	3161	Oberes Elbtal/Osterzgebirge	4980	KV-Bezirk
14627290	Thiendorf	1617	Großenhain	2685	Riesa-Großenhain	3227	Meißen	3161	Oberes Elbtal/Osterzgebirge	4980	KV-Bezirk
14627040	Glaubitz	1618	Riesa	2685	Riesa-Großenhain	3227	Meißen	3161	Oberes Elbtal/Osterzgebirge	4980	KV-Bezirk
14627050	Gröditz	1618	Riesa	2685	Riesa-Großenhain	3227	Meißen	3161	Oberes Elbtal/Osterzgebirge	4980	KV-Bezirk
14627070	Hirschstein	1618	Riesa	2685	Riesa-Großenhain	3227	Meißen	3161	Oberes Elbtal/Osterzgebirge	4980	KV-Bezirk
14627190	Nünchritz	1618	Riesa	2685	Riesa-Großenhain	3227	Meißen	3161	Oberes Elbtal/Osterzgebirge	4980	KV-Bezirk
14627230	Riesa	1618	Riesa	2685	Riesa-Großenhain	3227	Meißen	3161	Oberes Elbtal/Osterzgebirge	4980	KV-Bezirk
14627240	Röderaue	1618	Riesa	2685	Riesa-Großenhain	3227	Meißen	3161	Oberes Elbtal/Osterzgebirge	4980	KV-Bezirk
14627260	Stauchitz	1618	Riesa	2685	Riesa-Großenhain	3227	Meißen	3161	Oberes Elbtal/Osterzgebirge	4980	KV-Bezirk
14627270	Strehla	1618	Riesa	2685	Riesa-Großenhain	3227	Meißen	3161	Oberes Elbtal/Osterzgebirge	4980	KV-Bezirk
14627340	Wülknitz	1618	Riesa	2685	Riesa-Großenhain	3227	Meißen	3161	Oberes Elbtal/Osterzgebirge	4980	KV-Bezirk
14627360	Zeithain	1618	Riesa	2685	Riesa-Großenhain	3227	Meißen	3161	Oberes Elbtal/Osterzgebirge	4980	KV-Bezirk
14628100	Dürrröhrsdorf-Dittersbach	1697	Neustadt	2687	Sächsische Schweiz	3228	Sächsische Schweiz - Osterzgebirge	3161	Oberes Elbtal/Osterzgebirge	4980	KV-Bezirk
14628190	Hohnstein	1697	Neustadt	2687	Sächsische Schweiz	3228	Sächsische Schweiz - Osterzgebirge	3161	Oberes Elbtal/Osterzgebirge	4980	KV-Bezirk
14628240	Lohmen	1697	Neustadt	2687	Sächsische Schweiz	3228	Sächsische Schweiz - Osterzgebirge	3161	Oberes Elbtal/Osterzgebirge	4980	KV-Bezirk
14628260	Neustadt i. Sa.	1697	Neustadt	2687	Sächsische Schweiz	3228	Sächsische Schweiz - Osterzgebirge	3161	Oberes Elbtal/Osterzgebirge	4980	KV-Bezirk
14628360	Sebnitz	1697	Neustadt	2687	Sächsische Schweiz	3228	Sächsische Schweiz - Osterzgebirge	3161	Oberes Elbtal/Osterzgebirge	4980	KV-Bezirk
14628380	Stolpen	1697	Neustadt	2687	Sächsische Schweiz	3228	Sächsische Schweiz - Osterzgebirge	3161	Oberes Elbtal/Osterzgebirge	4980	KV-Bezirk
14627010	Coswig	1698	Radebeul	2680	Meißen	3227	Meißen	3161	Oberes Elbtal/Osterzgebirge	4980	KV-Bezirk
14627150	Moritzburg	1698	Radebeul	2680	Meißen	3227	Meißen	3161	Oberes Elbtal/Osterzgebirge	4980	KV-Bezirk
14627210	Radebeul	1698	Radebeul	2680	Meißen	3227	Meißen	3161	Oberes Elbtal/Osterzgebirge	4980	KV-Bezirk
14627220	Radeburg	1698	Radebeul	2680	Meißen	3227	Meißen	3161	Oberes Elbtal/Osterzgebirge	4980	KV-Bezirk
14627310	Weinböhla	1698	Radebeul	2680	Meißen	3227	Meißen	3161	Oberes Elbtal/Osterzgebirge	4980	KV-Bezirk
14625040	Bischofswerda	1699	Bischofswerda	2672	Bautzen	3225	Bautzen	3162	Oberlausitz-Niederschlesien	4980	KV-Bezirk
14625060	Burkau	1699	Bischofswerda	2672	Bautzen	3225	Bautzen	3162	Oberlausitz-Niederschlesien	4980	KV-Bezirk
14625100	Demitz-Thumitz	1699	Bischofswerda	2672	Bautzen	3225	Bautzen	3162	Oberlausitz-Niederschlesien	4980	KV-Bezirk
14625140	Frankenthal	1699	Bischofswerda	2672	Bautzen	3225	Bautzen	3162	Oberlausitz-Niederschlesien	4980	KV-Bezirk
14625170	Großharthau	1699	Bischofswerda	2672	Bautzen	3225	Bautzen	3162	Oberlausitz-Niederschlesien	4980	KV-Bezirk
14625380	Neukirch/Lausitz	1699	Bischofswerda	2672	Bautzen	3225	Bautzen	3162	Oberlausitz-Niederschlesien	4980	KV-Bezirk
14625510	Rammenau	1699	Bischofswerda	2672	Bautzen	3225	Bautzen	3162	Oberlausitz-Niederschlesien	4980	KV-Bezirk
14625530	Schmölln-Putzkau	1699	Bischofswerda	2672	Bautzen	3225	Bautzen	3162	Oberlausitz-Niederschlesien	4980	KV-Bezirk
14625590	Steinigtwolmsdorf	1699	Bischofswerda	2672	Bautzen	3225	Bautzen	3162	Oberlausitz-Niederschlesien	4980	KV-Bezirk
14730050	Caveritz	1719	Oschatz	2789	Torgau-Oschatz	3230	Nordsachsen	3171	Westsachsen	4980	KV-Bezirk
14730060	Dahlen	1719	Oschatz	2789	Torgau-Oschatz	3230	Nordsachsen	3171	Westsachsen	4980	KV-Bezirk
14730170	Liebschützberg	1719	Oschatz	2789	Torgau-Oschatz	3230	Nordsachsen	3171	Westsachsen	4980	KV-Bezirk
14730200	Mügel	1719	Oschatz	2789	Torgau-Oschatz	3230	Nordsachsen	3171	Westsachsen	4980	KV-Bezirk
14730210	Naundorf	1719	Oschatz	2789	Torgau-Oschatz	3230	Nordsachsen	3171	Westsachsen	4980	KV-Bezirk
14730230	Oschatz	1719	Oschatz	2789	Torgau-Oschatz	3230	Nordsachsen	3171	Westsachsen	4980	KV-Bezirk
14730330	Wernsdorf	1719	Oschatz	2789	Torgau-Oschatz	3230	Nordsachsen	3171	Westsachsen	4980	KV-Bezirk

14730010	Arzberg	1720	Torgau	2789	Torgau-Oschatz	3230	Nordsachsen	3171	West Sachsen	4980	KV-Bezirk
14730030	Beilrode	1720	Torgau	2789	Torgau-Oschatz	3230	Nordsachsen	3171	West Sachsen	4980	KV-Bezirk
14730045	Belgern-Schildau	1720	Torgau	2789	Torgau-Oschatz	3230	Nordsachsen	3171	West Sachsen	4980	KV-Bezirk
14730090	Dommnitzsch	1720	Torgau	2789	Torgau-Oschatz	3230	Nordsachsen	3171	West Sachsen	4980	KV-Bezirk
14730100	Dreiheide	1720	Torgau	2789	Torgau-Oschatz	3230	Nordsachsen	3171	West Sachsen	4980	KV-Bezirk
14730120	Elsnig	1720	Torgau	2789	Torgau-Oschatz	3230	Nordsachsen	3171	West Sachsen	4980	KV-Bezirk
14730190	Mockrehna	1720	Torgau	2789	Torgau-Oschatz	3230	Nordsachsen	3171	West Sachsen	4980	KV-Bezirk
14730310	Torgau	1720	Torgau	2789	Torgau-Oschatz	3230	Nordsachsen	3171	West Sachsen	4980	KV-Bezirk
14730320	Trossin	1720	Torgau	2789	Torgau-Oschatz	3230	Nordsachsen	3171	West Sachsen	4980	KV-Bezirk
14730020	Bad Dübén	1721	Eilenburg	2774	Delitzsch	3230	Nordsachsen	3171	West Sachsen	4980	KV-Bezirk
14730080	Doberenschütz	1721	Eilenburg	2774	Delitzsch	3230	Nordsachsen	3171	West Sachsen	4980	KV-Bezirk
14730110	Eilenburg	1721	Eilenburg	2774	Delitzsch	3230	Nordsachsen	3171	West Sachsen	4980	KV-Bezirk
14730140	Jesewitz	1721	Eilenburg	2774	Delitzsch	3230	Nordsachsen	3171	West Sachsen	4980	KV-Bezirk
14730160	Laußig	1721	Eilenburg	2774	Delitzsch	3230	Nordsachsen	3171	West Sachsen	4980	KV-Bezirk
14730300	Taucha	1721	Eilenburg	2774	Delitzsch	3230	Nordsachsen	3171	West Sachsen	4980	KV-Bezirk
14730360	Zschepplin	1721	Eilenburg	2774	Delitzsch	3230	Nordsachsen	3171	West Sachsen	4980	KV-Bezirk
14730070	Delitzsch	1722	Delitzsch	2774	Delitzsch	3230	Nordsachsen	3171	West Sachsen	4980	KV-Bezirk
14730150	Krostitz	1722	Delitzsch	2774	Delitzsch	3230	Nordsachsen	3171	West Sachsen	4980	KV-Bezirk
14730180	Löbnitz	1722	Delitzsch	2774	Delitzsch	3230	Nordsachsen	3171	West Sachsen	4980	KV-Bezirk
14730250	Rackwitz	1722	Delitzsch	2774	Delitzsch	3230	Nordsachsen	3171	West Sachsen	4980	KV-Bezirk
14730280	Schönwölkau	1722	Delitzsch	2774	Delitzsch	3230	Nordsachsen	3171	West Sachsen	4980	KV-Bezirk
14730340	Wiedemar	1722	Delitzsch	2774	Delitzsch	3230	Nordsachsen	3171	West Sachsen	4980	KV-Bezirk
14713000	Leipzig	1724	Leipzig	2765	Leipzig, Stadt	3213	Leipzig, Stadt	3171	West Sachsen	4980	KV-Bezirk
14729050	Borna	1726	Borna	2779	Leipziger Land	3229	Leipzig	3171	West Sachsen	4980	KV-Bezirk
14729100	Elstertrebnitz	1726	Borna	2779	Leipziger Land	3229	Leipzig	3171	West Sachsen	4980	KV-Bezirk
14729140	Frohburg	1726	Borna	2779	Leipziger Land	3229	Leipzig	3171	West Sachsen	4980	KV-Bezirk
14729150	Geithain	1726	Borna	2779	Leipziger Land	3229	Leipzig	3171	West Sachsen	4980	KV-Bezirk
14729170	Groitzsch	1726	Borna	2779	Leipziger Land	3229	Leipzig	3171	West Sachsen	4980	KV-Bezirk
14729220	Kitzsch	1726	Borna	2779	Leipziger Land	3229	Leipzig	3171	West Sachsen	4980	KV-Bezirk
14729320	Neukieritzsch	1726	Borna	2779	Leipziger Land	3229	Leipzig	3171	West Sachsen	4980	KV-Bezirk
14729360	Regis-Breitungen	1726	Borna	2779	Leipziger Land	3229	Leipzig	3171	West Sachsen	4980	KV-Bezirk
14729370	Rötha	1726	Borna	2779	Leipziger Land	3229	Leipzig	3171	West Sachsen	4980	KV-Bezirk
14729010	Bad Lausick	1727	Grimma	2783	Muldentalkreis	3229	Leipzig	3171	West Sachsen	4980	KV-Bezirk
14729020	Belgershain	1727	Grimma	2783	Muldentalkreis	3229	Leipzig	3171	West Sachsen	4980	KV-Bezirk
14729080	Colditz	1727	Grimma	2783	Muldentalkreis	3229	Leipzig	3171	West Sachsen	4980	KV-Bezirk
14729160	Grimma	1727	Grimma	2783	Muldentalkreis	3229	Leipzig	3171	West Sachsen	4980	KV-Bezirk
14729300	Naunhof	1727	Grimma	2783	Muldentalkreis	3229	Leipzig	3171	West Sachsen	4980	KV-Bezirk
14729330	Otterwisch	1727	Grimma	2783	Muldentalkreis	3229	Leipzig	3171	West Sachsen	4980	KV-Bezirk
14729340	Parthenstein	1727	Grimma	2783	Muldentalkreis	3229	Leipzig	3171	West Sachsen	4980	KV-Bezirk
14729400	Trebsen/Mulde	1727	Grimma	2783	Muldentalkreis	3229	Leipzig	3171	West Sachsen	4980	KV-Bezirk
14729030	Bennewitz	1728	Wurzen	2783	Muldentalkreis	3229	Leipzig	3171	West Sachsen	4980	KV-Bezirk
14729060	Borsdorf	1728	Wurzen	2783	Muldentalkreis	3229	Leipzig	3171	West Sachsen	4980	KV-Bezirk
14729070	Brandis	1728	Wurzen	2783	Muldentalkreis	3229	Leipzig	3171	West Sachsen	4980	KV-Bezirk
14729245	Lossatal	1728	Wurzen	2783	Muldentalkreis	3229	Leipzig	3171	West Sachsen	4980	KV-Bezirk
14729250	Machern	1728	Wurzen	2783	Muldentalkreis	3229	Leipzig	3171	West Sachsen	4980	KV-Bezirk
14729380	Thalwitz	1728	Wurzen	2783	Muldentalkreis	3229	Leipzig	3171	West Sachsen	4980	KV-Bezirk
14729410	Wurzen	1728	Wurzen	2783	Muldentalkreis	3229	Leipzig	3171	West Sachsen	4980	KV-Bezirk
14729040	Böhlen	1795	Markkleeberg	2779	Leipziger Land	3229	Leipzig	3171	West Sachsen	4980	KV-Bezirk
14729190	Großpösna	1795	Markkleeberg	2779	Leipziger Land	3229	Leipzig	3171	West Sachsen	4980	KV-Bezirk
14729260	Markkleeberg	1795	Markkleeberg	2779	Leipziger Land	3229	Leipzig	3171	West Sachsen	4980	KV-Bezirk
14729270	Markranstädt	1795	Markkleeberg	2779	Leipziger Land	3229	Leipzig	3171	West Sachsen	4980	KV-Bezirk
14729350	Pegau	1795	Markkleeberg	2779	Leipziger Land	3229	Leipzig	3171	West Sachsen	4980	KV-Bezirk
14729430	Zwenkau	1795	Markkleeberg	2779	Leipziger Land	3229	Leipzig	3171	West Sachsen	4980	KV-Bezirk
14730270	Schkeuditz	1796	Schkeuditz	2774	Delitzsch	3230	Nordsachsen	3171	West Sachsen	4980	KV-Bezirk



Bedarfsplan 2016 - Anlage 1.3

Hausärztliche Versorgung

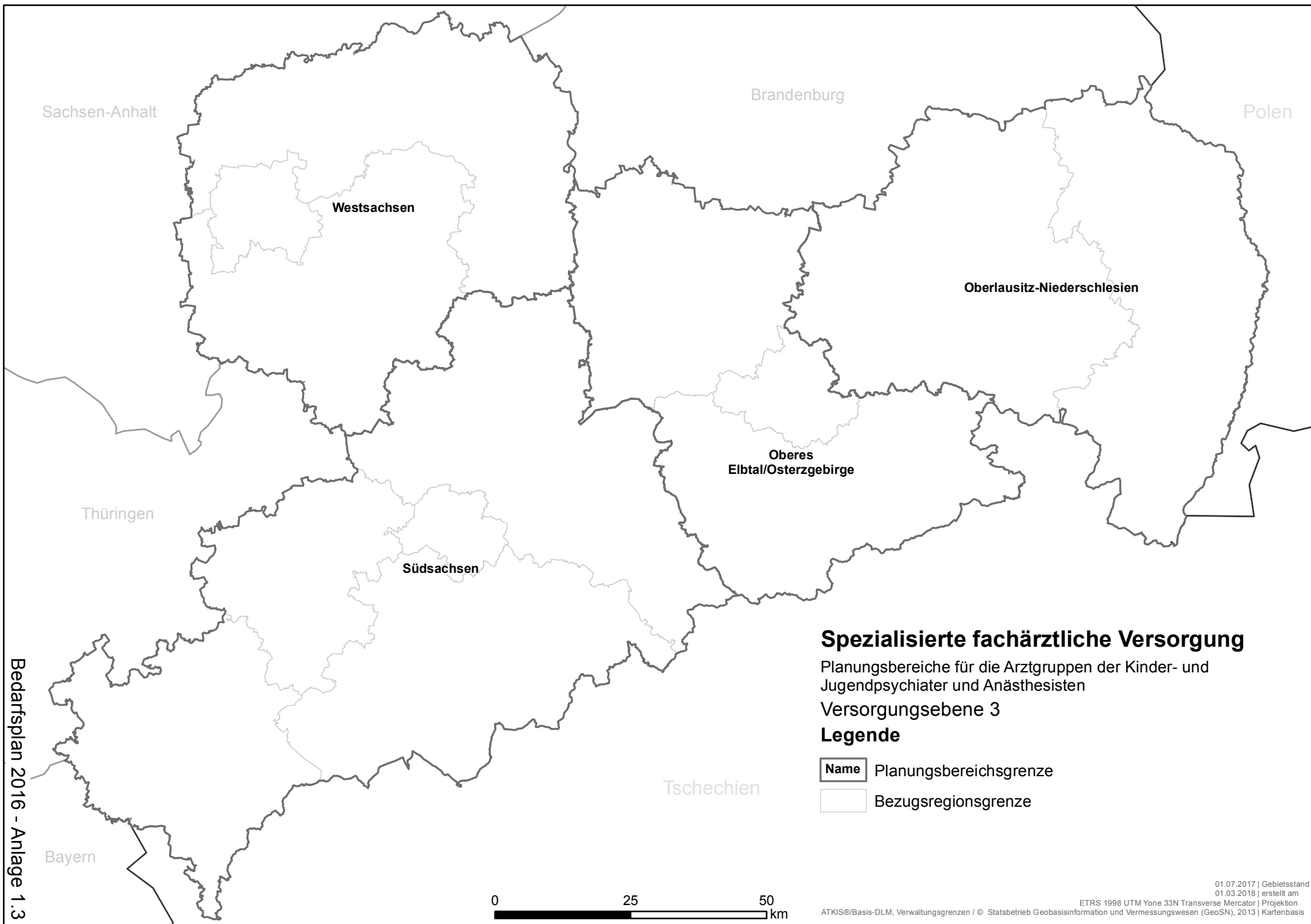
Versorgungsebene 1

Legende

- Name Planungsbereichsgrenze
- Name Gemeindegrenze

0 25 50 km







Spezialisierte fachärztliche Versorgung

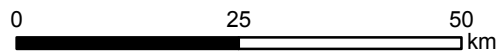
Planungsbereiche für die Arztgruppen der
Fachinternisten und Radiologen

Versorgungsebene 3

Legende

Name Planungsbereichsgrenze

Bezugsregionsgrenze





Sachsen-Anhalt

Brandenburg

Polen

Sachsen

Thüringen

Tschechien

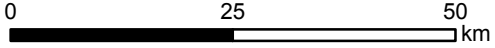
Bayern

Gesonderte fachärztliche Versorgung

Versorgungsebene 4

Legende

- Name** Planungsbereichsgrenze
- Bezugsregionsgrenze



Bedarfsplan 2016 - Anlage 1.3